



UNIVERSIDAD TÉCNICA DE COTOPAXI

FACULTAD DE CIENCIAS AGROPECUARIAS Y RECURSOS NATURALES

CARRERA DE INGENIERÍA EN ECOTURISMO

PROYECTO DE INVESTIGACIÓN

**“ANÁLISIS DE LA PLANTA TURÍSTICA OFERTA OCIO Y RECREACIÓN DEL
CANTÓN SALCEDO”**

Proyecto de Investigación presentado previo a la obtención del Título de Ingeniería en
Ecoturismo

Autor:

Tania Maribel Vega Bravo

Tutor:

Ing. Daniela Alejandra Rodas Vinueza

Latacunga – Ecuador

Febrero - 2019

DECLARACIÓN DE AUTORÍA

Yo, Tania Maribel Vega Bravo, declaro ser autor(a) del presente proyecto de investigación: “Análisis de la planta turística oferta ocio y recreación del Cantón Salcedo” siendo la Ing. Daniela Alejandra Rodas Vinueza tutora del presente trabajo; y eximo expresamente a la Universidad Técnica de Cotopaxi y a sus representantes legales de posibles reclamos o acciones legales.

Además, certifico que las ideas, conceptos, procedimientos y resultados vertidos en el presente trabajo investigativo, son de mi exclusiva responsabilidad.



Tania Maribel Vega Bravo

C.I. 050423029-3



Ing. Daniela Alejandra Rodas Vinueza

C.I. 1722220868

CONTRATO DE CESIÓN NO EXCLUSIVA DE DERECHOS DE AUTOR

Comparecen a la celebración del presente instrumento de cesión no exclusiva de obra, que celebran de una parte, **Tania Maribel Vega Bravo** identificada/o con C.C. N°**0504230293**, de estado civil **soltera** y con domicilio en **Latacunga**, a quien en lo sucesivo se denominará **LA/EL CEDENTE**; y, de otra parte, el Ing. MBA. Cristian Fabricio Tinajero Jiménez, en calidad de Rector y por tanto representante legal de la Universidad Técnica de Cotopaxi, con domicilio en la Av. Simón Rodríguez Barrio El Ejido Sector San Felipe, a quien en lo sucesivo se le denominará **LA CESIONARIA** en los términos contenidos en las cláusulas siguientes:

ANTECEDENTES: CLÁUSULA PRIMERA.- LA/EL CEDENTE es una persona natural estudiante de la carrera de **Ecoturismo**, titular de los derechos patrimoniales y morales sobre el trabajo de grado **Proyecto Investigativo** la cual se encuentra elaborada según los requerimientos académicos propios de la Facultad según las características que a continuación se detallan:

Historial académico.- Abril 2014- febrero 2019

Aprobación HCA.- (22 de Julio del 2018).

Tutor.- Ing. Alejandra Rodas

Tema: “Análisis de la planta turística oferta ocio y recreación del cantón Salcedo provincia de Cotopaxi”

CLÁUSULA SEGUNDA.- LA CESIONARIA es una persona jurídica de derecho público creada por ley, cuya actividad principal está encaminada a la educación superior formando profesionales de tercer y cuarto nivel normada por la legislación ecuatoriana la misma que establece como requisito obligatorio para publicación de trabajos de investigación de grado en su repositorio institucional, hacerlo en formato digital de la presente investigación.

CLÁUSULA TERCERA.- Por el presente contrato, **LA/EL CEDENTE** autoriza a **LA CESIONARIA** a explotar el trabajo de grado en forma exclusiva dentro del territorio de la República del Ecuador.

CLÁUSULA CUARTA.- OBJETO DEL CONTRATO: Por el presente contrato **LA/EL CEDENTE**, transfiere definitivamente a **LA CESIONARIA** y en forma exclusiva los siguientes derechos patrimoniales; pudiendo a partir de la firma del contrato, realizar, autorizar o prohibir:

- a) La reproducción parcial del trabajo de grado por medio de su fijación en el soporte informático conocido como repositorio institucional que se ajuste a ese fin.
- b) La publicación del trabajo de grado.
- c) La traducción, adaptación, arreglo u otra transformación del trabajo de grado con fines académicos y de consulta.
- d) La importación al territorio nacional de copias del trabajo de grado hechas sin autorización del titular del derecho por cualquier medio incluyendo mediante transmisión.
- e) Cualquier otra forma de utilización del trabajo de grado que no está contemplada en la ley como excepción al derecho patrimonial.

CLÁUSULA QUINTA.- El presente contrato se lo realiza a título gratuito por lo que **LA CESIONARIA** no se halla obligada a reconocer pago alguno en igual sentido **LA/EL CEDENTE** declara que no existe obligación pendiente a su favor.

CLÁUSULA SEXTA.- El presente contrato tendrá una duración indefinida, contados a partir de la firma del presente instrumento por ambas partes.

CLÁUSULA SÉPTIMA.- CLÁUSULA DE EXCLUSIVIDAD.- Por medio del presente contrato, se cede en favor de **LA CESIONARIA** el derecho a explotar la obra en forma exclusiva, dentro del marco establecido en la cláusula cuarta, lo que implica que ninguna otra persona incluyendo **LA/EL CEDENTE** podrá utilizarla.

CLÁUSULA OCTAVA.- LICENCIA A FAVOR DE TERCEROS.- LA CESIONARIA podrá licenciar la investigación a terceras personas siempre que cuente con el consentimiento de **LA/EL CEDENTE** en forma escrita.

CLÁUSULA NOVENA.- El incumplimiento de la obligación asumida por las partes en las cláusula cuarta, constituirá causal de resolución del presente contrato. En consecuencia, la resolución se producirá de pleno derecho cuando una de las partes comunique, por carta notarial, a la otra que quiere valerse de esta cláusula.

CLÁUSULA DÉCIMA.- En todo lo no previsto por las partes en el presente contrato, ambas se someten a lo establecido por la Ley de Propiedad Intelectual, Código Civil y demás del sistema jurídico que resulten aplicables.

CLÁUSULA UNDÉCIMA.- Las controversias que pudieran suscitarse en torno al presente contrato, serán sometidas a mediación, mediante el Centro de Mediación del Consejo de la Judicatura en la ciudad de Latacunga. La resolución adoptada será definitiva e inapelable, así

como de obligatorio cumplimiento y ejecución para las partes y, en su caso, para la sociedad. El costo de tasas judiciales por tal concepto será cubierto por parte del estudiante que lo solicitare.

En señal de conformidad las partes suscriben este documento en dos ejemplares de igual valor y tenor en la ciudad de Latacunga, a los 18 días del mes de febrero del 2019.

Sra. Tania Maribel Vega Bravo

LA CEDENTE

Ing. MBA. Cristian Tinajero Jiménez

EL CESIONARIO

AVAL DEL TUTOR DE PROYECTO DE INVESTIGACIÓN

En calidad de Tutor del Trabajo de Investigación sobre el título:

“ANÁLISIS DE LA PLANTA TURÍSTICA OFERTA OCIO Y RECREACION DEL CANTÓN SALCEDO PROVINCIA DE COTOPAXI”, de **Tania Maribel Vega Bravo**, de la carrera de **Ingeniería en Ecoturismo** considero que dicho Informe Investigativo cumple con los requerimientos metodológicos y aportes científico-técnicos suficientes para ser sometidos a la evaluación del Tribunal de Validación de Proyecto que el Consejo Directivo de la **Facultad de Ciencias Agropecuarias y Recursos Naturales** de la Universidad Técnica de Cotopaxi designe, para su correspondiente estudio y calificación.

Latacunga, Febrero del 2019.



Tutor

Ing. Daniela Alejandra Rodas Vinueza

1722222086-8


APROBACIÓN DEL TRIBUNAL DE TITULACIÓN

En calidad de Tribunal de Lectores, aprueban el presente Informe de Investigación de acuerdo a las disposiciones reglamentarias emitidas por la Universidad Técnica de Cotopaxi, y por la **Facultad de Ciencias Agropecuarias y Recursos Naturales** por cuanto, el o los postulantes: **Tania Maribel Vega Bravo** con el título de Proyecto de Investigación: **“ANÁLISIS DE LA PLANTA TURÍSTICA OFERTA OCIO Y RECREACIÓN DEL CANTÓN SALCEDO PROVINCIA DE COTOPAXI”** han considerado las recomendaciones emitidas oportunamente y reúne los méritos suficientes para ser sometido al acto de Sustentación de Proyecto.

Por lo antes expuesto, se autoriza realizar los empastados correspondientes, según la normativa institucional.

Latacunga, Febrero 2019

Para constancia firman:



Lector 1 (Presidente)
Nombre: Andrea Andrade
CC: 1719291468



Lector 2
Nombre: Milton Sampedro
CC: 0602636987



Lector 3
Nombre: Diana Vinuesa
CC: 1716060148

AGRADECIMIENTO

Agradezco a Dios por ayudarme en todo y protegerme durante todo mi camino y darme fuerzas para superar obstáculos y dificultades a lo largo de mi vida y del periodo estudiantil.

A mi madre que con apoyo constante me ha enseñado los mejores valores para ser una persona bondadosa y constante para no desfallecer ni rendirme ante nada y siempre preservar a través de sus sabios consejos.

A mi hermano que me apoyado incondicionalmente y ha sido un ejemplo a seguir durante este arduo camino y compartir conmigo alegrías y fracasos.

A mi Tía que siempre ha estado apoyándome y brindándome sabios consejos en mi vida estudiantil brindándome su apoyo incondicional.

Tania Maribel Vega Bravo.

DEDICATORIA

Dedico este trabajo a Dios por haberme dado la vida y salud para llegar a este momento tan importante que es mi formación profesional.

A mi madre Graciela Bravo por ser el pilar fundamental de mi vida, por demostrarme siempre su cariño, comprensión y apoyo incondicional. A mi hermano Jonathan Vega, que siempre me ha brindado su apoyo y enseñarme que nada es difícil si se lucha con todas las fuerzas para alcanzar nuestras metas y ayudarme en los momentos que más lo he necesitado, gracias a todos y cada uno de ustedes ahora estoy donde estoy y con su apoyo pude llegar a la meta que más he deseado en la vida.

Tania Maribel Vega Bravo.

UNIVERSIDAD TÉCNICA DE COTOPAXI

FACULTAD DE CIENCIAS AGROPECUARIAS Y RECURSOS NATURALES

TÍTULO: “Análisis de la planta turística, oferta ocio y recreación del cantón Salcedo Provincia de Cotopaxi”

Autor: Tania Maribel Vega Bravo

RESUMEN

El proyecto de investigación tiene como objetivo principal el análisis de la planta turística, oferta ocio y recreación del cantón Salcedo, la misma que ayudo a determinar los lugares existentes, con el fin de contar con un registro actual de los sitios que prestan servicios turísticos. En la ejecución del presente proyecto se realizó un diagnostico situacional del cantón Salcedo, mediante la recolección de información necesaria en fuentes secundarias como el , el Ministerio de Turismo y el Instituto Nacional de Estadísticas y Censos siendo las fuentes más importantes los mismos que permite conocer datos demográficos, sociales y culturales como la población, la etnia, tradiciones festivas, atractivos naturales y culturales, la gastronomías y las actividades económicas en las que se dedica cada parroquia del cantón Salcedo. Se desarrolló un inventario de los sitios que prestan servicios turísticos de ocio y recreación por medio del diseño de las fichas técnicas basada en los establecimientos turísticos los que están examinados de acuerdo al PLANDETUR 2016-2020 para el reconocimiento de los lugares existentes en el cantón Salcedo, los mismos q están en función de las parroquias existentes en las cuales se consideraron aspectos como datos generales, la categoría de cada establecimiento, el servicio que presta y el número de visitas que tienen semanalmente y anualmente. Mediante la investigación se realizó el levantamiento de información por medio de una visita in situ a cada establecimiento turístico en la que se encontraron 33 sitios que prestan servicios turísticos los mismos que se los dividió en establecimientos de recreación, nocturnos y religiosos. Se realizó un diseño del catálogo de ocio y recreación a través de un software de diagramación digital en la cual se describe las características principales de los establecimientos, cuenta con 22 paginas. El presente proyecto recomienda dar un seguimiento a la investigación para la actualización de información ya que al pasar del tiempo pueden implementar o reducir los sitios de ocio y recreación.

Palabras Claves: planta turística – turismo –ocio - recreación – inventario.

UNIVERSIDAD TÉCNICA DE COTOPAXI

FACULTAD DE CIENCIAS AGROPECUARIAS Y RECURSOS NATURALES

TITLE: "Analysis of the tourist plant, leisure and recreation offer of the canton Salcedo Cotopaxi Province"

ABSTRACT

The main objective of the research project is the analysis of the tourism, leisure and recreation facilities of Salcedo canton, which helped determine the existing places, in order to have a current record of the places that provide tourist services. In the execution of the present project, a situational diagnosis of the canton of Salcedo was carried out, through the collection of necessary information in secondary sources such as the Ministry of Tourism and the National Institute of Statistics and Census, the most important sources being the same as the data sources. Demographic, social and cultural such as population, ethnicity, festive traditions, natural and cultural attractions, gastronomy and economic activities in which each parish of the Salcedo canton is dedicated. An inventory of the places that provide leisure and recreational tourism services was developed through the design of the technical sheets based on the tourist establishments which are examined according to PLANDETUR 2016-2020 for the recognition of existing places in the Salcedo canton. , the same that are in function of the existing parishes in which aspects like general data were considered, the category of each establishment, the service that renders and the number of visits that they have weekly and annually. Through the investigation, information was collected by means of an on-site visit to each tourist establishment in which 33 places that provide tourist services were found, which were divided into recreation, night and religious establishments. A design of the leisure and recreation catalog was made through a digital diagramming software in which the main characteristics of the establishments are described, with 22 pages. The present project recommends to follow up the research for the updating of information since over time they can implement or reduce the leisure and recreation sites.

Keywords: tourist plant - tourism - leisure - recreation - inventory.

ÍNDICE DE CONTENIDOS

DECLARACIÓN DE AUTORÍA	¡Error! Marcador no definido.
CONTRATO DE CESIÓN NO EXCLUSIVA DE DERECHOS DE AUTOR.....	ii
AVAL DEL TUTOR DE PROYECTO DE INVESTIGACIÓN	¡Error! Marcador no definido.
APROBACIÓN DEL TRIBUNAL DE TITULACIÓN.....	¡Error! Marcador no definido.
AGRADECIMIENTO	vii
DEDICATORIA	viii
ÍNDICE DE CONTENIDOS	xi
ÍNDICE DE TABLAS	xiv
ÍNDICE DE ILUSTRACIONES	xv
1. INFORMACIÓN GENERAL	1
2. RESUMEN DEL PROYECTO	2
3. JUSTIFICACIÓN.....	3
4. BENEFICIARIOS DEL PROYECTO	3
5. EL PROBLEMA DE INVESTIGACIÓN	4
6. OBJETIVOS:.....	4
6.1. Objetivo General:	4
6.2. Objetivos Específicos:	4
7. SISTEMA DE TAREAS EN RELACIÓN A LOS OBJETIVOS PLANTEADOS.....	5
8. FUNDAMENTACIÓN CIENTÍFICO TÉCNICA.....	6
8.1. Permiso de funcionamiento en establecimientos actividad turística.....	6
8.2. Reglamentos de la actividad turística.....	6
8.2.1. Campamentos de Turismo.....	7
8.3. Turismo	7

8.4.	El turismo en la economía del Ecuador.....	8
8.5.	Turismo y su desarrollo.....	9
8.6.	Planta turística.....	10
8.6.1.	Elementos tangibles.....	11
8.6.2.	Importancia de la planta turística.....	11
8.7.	Oferta turística.....	11
8.8.	Turismo ocio y recreación.....	12
8.9.	Catálogo de la planta turística.....	12
9.	METODOLOGÍAS.....	12
9.1.	Cualitativa.....	13
9.2.	Investigación bibliográfica.....	13
9.3.	Investigación de campo.....	13
9.4.	Inventario.....	13
9.5.	Descriptivo.....	15
10.	ANÁLISIS Y DISCUSIÓN DE LOS RESULTADOS.....	15
10.1.	Aspectos generales del Cantón Salcedo.....	15
10.2.	Plan de Ordenamiento Territorial del Cantón Salcedo.....	15
10.3.	Componente socio-cultural.....	16
11.	COMPONENTE ECONÓMICO.....	17
12.	COMPONENTE AMBIENTAL.....	18
13.	COMPONENTE TURÍSTICO.....	19
14.	INVENTARIO DE LOS LUGARES TURÍSTICOS DE OCIO Y RECREACIÓN DEL CANTÓN SALCEDO.....	20
14.1.	Planta turística.....	24
15.	DESCRIPCIÓN DE LOS ESTABLECIMIENTOS DE OCIO Y RECREACIÓN DEL CANTÓN SALCEDO.....	25
15.1.	Sitios de recreación (lagunas, miradores, hosterías balnearios, parque infantil).....	25

15.2.	Sitios nocturnos (discotecas).....	26
15.3.	Sitios religiosos (iglesias).....	26
16.	DISEÑO Y DESCRIPCIÓN DEL CATÁLOGO	27
16.1.	Diseño de la portada.....	27
16.2.	Tamaño.....	27
16.3.	Tipografía.....	27
16.4.	Papel.....	27
16.5.	Presentación.....	27
16.6.	La contraportada.....	28
16.7.	Establecimientos.....	28
17.	IMPACTOS TÉCNICO, SOCIAL, AMBIENTAL	28
17.1.	Impacto técnico	28
17.2.	Impacto social.....	28
17.3.	Impacto ambiental	29
18.	PRESUPUESTO	29
19.	CONCLUSIONES Y RECOMENDACIONES	30
19.1.	Conclusiones	30
19.2.	Recomendaciones.....	31
20.	REFERENCIAS	32
	ANEXO 1. AVAL DE TRADUCCIÓN DEL RESUMEN AL IDIOMA INGLÉS. ¡Error! Marcador no definido.	
	ANEXO 2. HOJAS DE VIDA	34
	ANEXO 3. FICHA TÉCNICAS.....	41
	ANEXO 4. CATALOGO	73

ÍNDICE DE TABLAS

Tabla 1.	Tabla de beneficiarios	3
Tabla 2.	Actividades y sistemas de los objetivos	5
Tabla 3.	Ficha técnica.....	14
Tabla 4.	Componentes socio-cultural.....	16
Tabla 5.	Componente económico.....	17
Tabla 6.	Componente ambiental.....	18
Tabla 7.	Componente turístico	20
Tabla 8.	Descripción de la parroquia San Miguel y Antonio José Holguín.....	21
Tabla 9	Descripción de la parroquia Cusubamba y Mulalillo.....	22
Tabla 10	Descripción de la parroquia Mulliquidil y Panzaleo.....	23
Tabla 11	Planta turística	24
Tabla 12	Presupuesto.....	29

ÍNDICE DE ILUSTRACIONES

Ilustración 1. Porcentaje establecimientos turísticos.....	25
--	----

1. INFORMACIÓN GENERAL

Título del Proyecto:

“ANÁLISIS DE LA PLANTA TURÍSTICA, OFERTA OCIO Y RECREACIÓN EN EL CANTO SALCEDO PROVINCIA DE COTOPAXI”

Fecha de inicio: Abril 2018

Fecha de finalización: **Febrero 2019**

Lugar de ejecución: Cantón Salcedo Provincia De Cotopaxi

Facultad que auspicia: Ciencias Agropecuarias Y Recursos Naturales

Carrera que auspicia: Ingeniería En Ecoturismo

Proyecto de investigación vinculado: Alternativas Ecoturísticas del campus Salache

Equipo de Trabajo:

Ing. Daniela Alejandra Rodas Vinueza (Anexo 2)

Tania Maribel Vega Bravo (Anexo 2)

Tutora:

Ing. Daniela Alejandra Rodas Vinueza

Lectores:

M.Sc. Andrea Andrade

Mgs. Milton Sampedro

M.Sc. Diana Vinueza

Área de Conocimiento: Servicios.

Sub área: Servicios profesionales actividades recreativas

Línea de investigación: Planificación y gestión del turismo sostenible

Sub líneas de investigación de la Carrera: Análisis del turismo.

2. RESUMEN DEL PROYECTO

El proyecto de investigación tiene como objetivo principal el análisis de la planta turística, oferta ocio y recreación del cantón Salcedo, la misma que ayudo a determinar los lugares existentes, con el fin de contar con un registro actual de los sitios que prestan servicios turísticos.

En la ejecución del presente proyecto se realizó un diagnostico situacional del cantón Salcedo, mediante la recolección de información necesaria en fuentes secundarias como el , el Ministerio de Turismo y el Instituto Nacional de Estadísticas y Censos siendo las fuentes más importantes los mismos que permite conocer datos demográficos, sociales y culturales como la población, la etnia, tradiciones festivas, atractivos naturales y culturales, la gastronomías y las actividades económicas en las que se dedica cada parroquia del cantón Salcedo.

Se desarrolló un inventario de los sitios que prestan servicios turísticos de ocio y recreación por medio del diseño de las fichas técnicas basada en los establecimientos turísticos los que están examinados de acuerdo al PLANDETUR 2016-2020 para el reconocimiento de los lugares existentes en el cantón Salcedo, los mismos q están en función de las parroquias existentes en las cuales se consideraron aspectos como datos generales, la categoría de cada establecimiento, el servicio que presta y el número de visitas que tienen semanalmente y anualmente.

Mediante la investigación se realizó el levantamiento de información por medio de una visita in situ a cada establecimiento turístico en la que se encontraron 33 sitios que prestan servicios turísticos los mismos que se los dividió en establecimientos de recreación, nocturnos y religiosos.

Se realizó un diseño del catálogo de ocio y recreación a través de un software de diagramación digital en la cual se describe las características principales de los establecimientos, cuenta con 22 paginas. El presente proyecto recomienda dar un seguimiento a la investigación para la actualización de información ya que al pasar del tiempo pueden implementar o reducir los sitios de ocio y recreación.

3. JUSTIFICACIÓN

El presente proyecto de investigación tiene como finalidad realizar un análisis de planta turística en ocio y recreación en el Cantón Salcedo Provincia de Cotopaxi, ya que no existe un registro ni datos sobre el tema de estudio, es por eso que se pretende realizar un registro de los establecimientos con datos previamente obtenidos.

Este proyecto no solo servirá para conocer cuántos lugares de ocio y recreación existen en el Cantón Salcedo, sino para conocer la información sobre el estado actual, las actividades y características de la planta turística, oferta ocio y recreación, en el Cantón Salcedo provincia de Cotopaxi.

Este proyecto pretende convertir el catálogo en una herramienta informativa de todos los establecimientos y de alguna manera optimizar las posibilidades y que posteriormente sirva para que las personas conozcan los lugares de recreación, mejorando así la fluidez del turismo.

4. BENEFICIARIOS DEL PROYECTO

Tabla 1.

Tabla de beneficiarios

Indirectas	UNIVERSIDAD TÉCNICA DE COTOPAXI 9400 estudiantes
	Carrera de ingeniería en Ecoturismo 350 estudiantes
	Cantón Salcedo 5821hab.
Directas	Dueños de establecimientos 16 dueños
	Turistas que visitan el cantón 2.808 visitantes
	Municipio como gestores de los sitios turísticos

Fuente: GAD Municipal del Cantón Salcedo (2017-2018)

Elaborado por: Tania Maribel Vega Bravo

5. EL PROBLEMA DE INVESTIGACIÓN

La problemática de la investigación es que no existe un registro de los lugares turísticos asociados a la planta turística como es la oferta de ocio y recreación del cantón Salcedo Provincia de Cotopaxi.

La falta de interés por parte de las autoridades al no proporcionar información de los establecimientos y atractivos turísticos que existe para ser aprovechados de una mejor manera ni mucho menos una información acerca de las actividades turísticas que se puede realizar dentro del cantón.

En la cual no tiene una actualización constante de la información en la que permita identificar los atractivos turísticos que se van implementando ni de las actividades que se pueden realizar.

Los establecimientos no cuentan con una categorización que permita conocer la actividad turística que prestan a los visitantes diariamente para su disfrute, por ello no es posible conocer los servicios que ofrece.

6. OBJETIVOS:

6.1. Objetivo General:

Analizar la planta turística oferta ocio y recreación a través de la recopilación de información para la caracterización de los establecimientos turísticos del Cantón Salcedo.

6.2. Objetivos Específicos:

Efectuar un diagnóstico situacional de la planta turística oferta ocio y recreación en el cantón Salcedo a través de la recopilación de información, con la finalidad de contar con una base de datos.

Inventariar la Planta Turística oferta ocio y recreación en el cantón Salcedo a través del diseño de fichas técnicas para identificar los establecimientos existentes.

Diseñar un catálogo de los establecimientos de ocio y recreación a través de software de diagramación digital, para dar a conocer las características principales de los establecimientos.

7. SISTEMA DE TAREAS EN RELACIÓN A LOS OBJETIVOS PLANTEADOS

Tabla 2.

Actividades y sistemas de los objetivos

OBJETIVOS	ACTIVIDAD (TAREAS)	RESULTADO DE LA ACTIVIDAD	MEDIOS DE VERIFICACIÓN
Efectuar un diagnóstico situacional la planta turística oferta ocio y recreación en el Cantón Salcedo través de la recopilación de información, con la finalidad de contar con una base de datos.	Preparar un listado de temáticas. Recopilación bibliográfica. Visita in situ al lugar del estudio.	Diagnóstico situacional	Ficha bibliográfica (Plan de Ordenamiento Territorial)
Inventariar la Planta Turística oferta ocio y recreación en el Cantón Salcedo a través del diseño de fichas técnicas para identificar los establecimientos existentes.	Identificación de los establecimientos existentes. Caracterización de los establecimientos a través de las fichas técnicas.	Inventario de la planta turística, oferta ocio y recreación	Fichas técnicas (Anexo 3)
Diseñar un catálogo de los establecimientos de ocio y recreación a través de software de diagramación digital, para dar a conocer las características principales de los establecimientos.	Descripción de las características y servicios de los establecimientos y espacios. Diseño de un catálogo descriptivo	Catálogo descriptivo.	Sistematización de información (Anexo 4)

Elaborado por: Tania Maribel Vega Bravo

8. FUNDAMENTACIÓN CIENTÍFICO TÉCNICA

8.1. Permiso de funcionamiento en establecimientos actividad turística

A fin de dar cumplimiento a la misión del Ministerio de Turismo, de fomentar la competitividad turística garantizando un servicio de calidad, la Coordinación Zonal 1 del MINTUR motiva la regulación, registro y control de establecimientos turísticos informando a todas las personas que deseen constituir establecimientos como restaurantes, bares, discotecas o sitios de alojamiento.

Para lo cual deberá llenar una solicitud de registro y presentar los requisitos como es la copia certificada de la escritura de Constitución el nombramiento del representante legal así también como el certificado del Instituto Ecuatoriano de Propiedad Intelectual una copia del Registro Único de Contribuyentes y Fotocopia de la cédula de ciudadanía (R.U.C.) y del certificado de votación también se deberá poner la lista de precios, inventario y de bienes valorados del establecimiento como la fotocopia del contrato de compra (Mintur, 2017).

El MINTUR permite legalizar los establecimiento con estas pautas ya que al inaugurar un negocio sin los permisos respectivos este será cerrado y multado sabiendo que sin estos permisos no puede funcionar con normalidad (Mintur, 2017).

8.2. Reglamentos de la actividad turística

El reglamento nos indica que los complejos vacacionales cobrarán una tarifa especial por persona como remuneración por el hospedaje diario, tarifa en la que estará comprendida, además del alojamiento, la pensión alimenticia y el uso y goce normal de todas las instalaciones y servicios del establecimiento, con excepción del Campo de golf, Pista de tenis, Bolos, Alquiler de caballos, embarcaciones y demás material y equipo deportivo.

El Ministerio de Turismo autorizará el cobro de un valor adicional por la utilización de los citados servicios o de otros que a su criterio no se encuentren incluidos dentro de la tarifa por hospedaje.

En el Reglamento interno todos los complejos vacacionales tendrán un reglamento de régimen interno, el cual deberá ser aprobado por el Ministerio de Turismo, figurará en un lugar destacado de la recepción y contendrá las disposiciones a las que deberán sujetarse los huéspedes.

En el reglamento se determinarán las condiciones de funcionamiento del alojamiento, los derechos y deberes de los clientes, los horarios de los diferentes servicios y más regulaciones para la utilización de los mismos.

8.2.1. Campamentos de Turismo

Son campamentos de turismo aquellos terrenos debidamente delimitados y acondicionados para facilitar la vida al aire libre, en los que se pernocta bajo tienda de campaña (carpa) o remolque habitable, mediante precio. No se someterán a las normas de este reglamento los campamentos de turismo instalados por corporaciones privadas, por instituciones del Estado, o por entidades de derecho privado que los destinen para uso exclusivo de sus miembros o asociados y que no persigan fines de lucro. Estos campamentos estarán obligados, únicamente, a comunicar con anticipación su apertura al Ministerio de Turismo, acompañando una memoria descriptiva de sus características.

8.3. Turismo

Según la definición de la Organización Mundial del Turismo (OMT), “El turismo comprende las actividades que realizan las personas durante sus viajes y estancias en lugares distintos al de su entorno habitual, por un período de tiempo consecutivo inferior a un año, con fines de ocio, por negocios y otros motivos”. Conviene diferenciar entonces entre turistas y visitantes, porque estos últimos realizan desplazamientos con fines recreativos de menos de un día de duración y que por lo tanto no implican pernoctación fuera del lugar de residencia habitual (San José, 2008).

El turismo como tal permite conocer y visitar lugares de nuestro país y del mundo entero es una práctica que consiente con la recreación y al mismo tiempo salir de la cotidianidad y nos permite disfrutar de los paisajes, deportes, caminatas, la gastronomía y muchas cosas más que ayudan a recrear nuestras vidas.

Los sistemas sociales y ecológicos están involucrados en el manejo del turismo en áreas protegidas, lo cual resulta dinámico y complejo. Además, la implementación requiere de instituciones (Ej. Estructuras y mecanismos sociales de cooperación que gobiernan el comportamiento de los individuos) que sean capaces de conectar los diferentes niveles de organización social y política (A Muñoz Barriga, 2015).

Las actividades sociales y ecológicas es uno de los ejemplos que han llegado a ser de gran ayuda para los pueblos que quieren desarrollarse con el turismo como son las áreas protegidas, sin embargo, estos requieren de un apoyo de varios individuos.

Existen varios actores potenciales asociados a las áreas protegidas y al sistema turístico como guarda parques, tour operadores y la comunidad local entre otros. El manejo adecuado del turismo en áreas protegidas puede ser una tarea difícil sobre todo en países subdesarrollados, donde existe un alto nivel de centralización, corrupción y marginalización de las comunidades locales (A Muñoz Barriga, 2015).

En el turismo hay una gran variedad de potencialidades que se distribuyen en operadoras turísticas que prestan sus servicios para entregar al turista un amplio paquete y varias opciones a elegir, también está el turismo en áreas protegidas la cual consiste en un turismo de naturaleza, esto hace que no sea tan fácil realizar un buen manejo de este tipo de turismo sobre todo en países que son corruptos y no respetan la forma de vida de las comunidades.

8.4. El turismo en la economía del Ecuador

Para el manejo adecuado de los destinos turísticos es importante considerar la fase de desarrollo de cada uno de estos destinos. Uno de los modelos ampliamente discutidos es aquel desarrollado por Butler (1980), quién propuso el modelo del ciclo de vida de un destino turístico como una aproximación hipotética para entender la evolución y desarrollo de los destinos turísticos. Seis fases componen el ciclo: exploración, involucramiento, desarrollo, consolidación, estancamiento, decline y rejuvenecimiento (A Muñoz Barriga, 2015).

Las primeras fases (exploración e involucramiento) se caracterizan por un moderado número de turistas, el desarrollo de empresas locales y el apoyo de la comunidad local. En la siguiente fase de desarrollo, los conflictos empiezan con un creciente número de turistas, pero también el incremento de los proveedores y la presencia de agentes externos (multinacionales).

El turismo en Ecuador ha ido creciendo cada vez más gracias a los maravillosos paisajes que nos brinda nuestro país y a que las personas se han dado cuenta que tenemos una gran riqueza tanto natural como cultural. Esto ha hecho que las regiones, cantones y pueblos vean la necesidad de prestar servicios turísticos a nacionales como extranjeros.

A nivel local, los gobiernos usualmente tienen recursos limitados para poder responder a las responsabilidades ligadas al manejo del turismo. A esto hay que añadir falta de capacidad para desarrollar nuevos roles dentro del turismo, lo cual puede conducir al declive de la calidad de los servicios en general. La educación y capacitación de los residentes locales, la necesidad de

elevant las capacidades de los actores y el involucramiento de los locales en los beneficios económicos derivados del turismo ocurre con frecuencia únicamente en la teoría (A. Muñoz Barriga, 2015).

Una de las preocupaciones en el desarrollo del turismo es que no existe un interés por parte de los gobiernos ya que al emprender un turismo comunitario no toman en cuenta el nivel de desarrollo que esto requiere para que la localidad preste un buen servicio a los turistas, esto produce una baja calidad de los servicios ya sean de recreación, gastronomía o culturales y por ende una baja economía.

Debido a los diversos aspectos a considerarse para una adecuada implementación del turismo sustentable, la perspectiva tiene que ser multidimensional. Además, la planificación estratégica debe contar con la participación de todos los actores involucrados en los diferentes niveles en este sistema socio ecológico del turismo en áreas protegidas (A Muñoz Barriga, 2015).

El desarrollo del turismo requiere en general colaboración y coordinación de todos los actores involucrados a nivel local, regional y nacional. Por ello, el diálogo entre todos los involucrados tiene el potencial de apoyar la gestión de los gobiernos locales, regionales y nacionales además que toma en consideración las aspiraciones y expectativas de los residentes locales.

8.5. Turismo y su desarrollo

Tras la aparición del turismo de masas a mitad del siglo XX ha surgido una intensa polémica acerca del turismo como factor de desarrollo. El debate ha llegado a alcanzar tal importancia que hay autores que plantean que las teorías sociológicas sobre el turismo se han vertebrado en torno a la disyuntiva sobre si el turismo es un factor de desarrollo de la sociedad receptora o, por el contrario, un reflejo del subdesarrollo (Manuel Turégano, A. 2005).

En la mayoría de los casos el desarrollo de las, ciudades, cantones, pueblos y comunidades están encaminadas al turismo ya que así pueden salir de un lado de confort y hacer algo que les permita crecer económicamente ya que en mucho de los casos son lugares que tiene mucho potencial para hacer un turismo comunitario, estos pueblos tienen un sinnúmero de paisajes que atrae al visitante, así como sus costumbres y muchas habilidades que los caracterizan.

Hasta la década de los setenta, la mayoría de los estudios, desde una perspectiva optimista, concebían al turismo como una especie de pasaporte para el desarrollo, ya que, siendo el mayor contribuyente al crecimiento económico, se pensaba que la actividad permitiría la

modernización de la actividad económica y de la sociedad receptora (Manuel Turégano, A. 2005).

El turismo como se sabe es un potencial para el desarrollo de países, ciudades, cantones, pueblos, etc.; ya que este aporta en el crecimiento económico y ayuda a que se hagan conocer por tener riquezas un alto potencial turístico.

El turismo puede ser un importante incentivo para el desarrollo local de un gran número de zonas rurales. Este sector en auge permite dinamizar las actividades económicas tradicionales y valorizar las particularidades culturales locales, ofreciendo al mismo tiempo posibilidades de empleo a jóvenes, con lo que se logra disminuir el éxodo rural. En forma particular, en los últimos años se ha venido desarrollando el fenómeno turístico que tiene como marco de realización el medio rural y que está dirigido a segmentos de demanda muy específicos y bien definidos. Este tipo de turismo viene impulsado por la valoración de los modos de vida tradicionales, cada vez mayor conciencia ecológica y el contacto con la naturaleza (San José, 2008).

El desarrollo del turismo comunitario permite varias posibilidades de empleo para personas de las localidades y al mismo tiempo un alto nivel de valoración del modo de vida que tienen las comunidades y sus tradiciones y así crear una conciencia ecológica en los jóvenes.

8.6. Planta turística

La actividad turística es en esencia un encuentro de personas. Por tal motivo, tanto el que llega como el que lo recibe, necesita de una serie de servicios que satisfaga necesidades básicas y complementarias. Estos servicios se han denominado Planta Turística, la cual se puede definir como el conjunto de medios y actividades que facilitan la estancia y el bienestar del viajero, convergiendo en ella elementos tangibles e intangibles los cuales son, en su etapa final, de consumo interdependiente (Martha Elizabeth, 2007).

La planta turística son empresas que se encuentran encaminadas a facilitar al turista una permanencia en un lugar o un destino como es el alojamiento, restauración, esparcimiento, desplazamiento, etc. Este tipo de servicios ayudan a que el visitante decida quedarse por un tiempo más en el destino que ya eligió.

En relación con la ubicación de la planta turística, usualmente sólo se analiza y evalúa la que se encuentra en el núcleo receptor, dejándose un poco de lado el núcleo emisor, este, de vital importancia para efectos de la promoción y comercialización del producto turístico. La planta está profundamente marcada por aspectos socio-culturales y de desarrollo propios de cada

espacio, por lo que se debe disponer de los respectivos análisis e inventarios de toda la gama de servicios disponibles en la planta turística (Martha Elizabeth, 2007).

Se divide en dos grandes grupos:

8.6.1. Elementos tangibles

Todos los elementos que pueden ser tocados o vistos en forma real. Se incluyen en ellos los establecimientos de alojamiento, gastronómicos, sitios de esparcimiento, servicios de guías de turismo, intérpretes y traductores, Medios de transporte, Establecimientos de comercio y las Instalaciones para congresos y convenciones (Martha Elizabeth, 2007).

Los elementos intangibles pertenecen aquellos elementos que no pueden ser tocados, que sólo se sienten y son estas sensaciones las que determinan su valor. Son elementos de este grupo solamente: La acogida y la hospitalidad (Martha Elizabeth, 2007).

8.6.2. Importancia de la planta turística

Los productos turísticos permiten diversificar el mercado y la oferta de servicios de un país ya que ayudan a la concentración de los visitantes en los diversos centros, considerados de importancia turística, lo cual ayuda a que los municipios se consideren microeconomías de especialización, siendo esto una consecuencia de la concentración de servicios específicos para atender las necesidades de los turistas que lleguen a estas regiones.

Asimismo, se pueden considerar economías de aglomeración, debido al reducido espacio en el cual se desarrollan las actividades turísticas y la gran cantidad de empresas prestadoras de espacios turísticos

8.7. Oferta turística

Esta se encuentra compuesta por aquellos elementos que los turistas son atraídos a un destino y satisfacen todas sus necesidades entonces se puede dar a conocer como componentes de la oferta a los recursos turístico, la planta turística ya que forman parte de un conjunto de empresas que están relacionadas al sector como es la infraestructura, transportes y los elementos institucionales sobre los que se desarrollan.

La oferta turística se define como un conjunto de productos turísticos o servicios puestos a disposición del usuario turístico en un destino determinado para su disfrute y consumo. En un destino turístico, la oferta puesta a disposición de la demanda constituye algo más que la simple suma de los productos turísticos que contiene, representa un todo integrado por sus productos,

los servicios netamente turísticos, la imagen general del destino, etc. hay que tener en cuenta, además, que la oferta turística puede recibir un uso no turístico por parte de los residentes o de los visitantes no relacionados con la actividad turística la misma que se clasifica por alojamiento, transporte, ocio, cultura, actividades deportivas, compras, etc.

Todas estas actividades son realizadas predominantemente en el lugar del destino turístico, puesto que es en este dónde se asienta la oferta turística.

8.8. Turismo ocio y recreación

El ocio se define como una condición o estado interno que busca la armonía y el equilibrio del individuo y la Recreación son las actividades que se propone al visitante con el fin de lograr esparcimiento que lo aleje de la rutina la recreación se emplea como como el tiempo libre en el cual la persona la elige y es libre de seleccionar el tipo de actividad que más le interesa y al mismo tiempo que le provea satisfacción personal.

8.9. Catálogo de la planta turística

El catálogo se elabora para apoyar, en primer lugar, a los grupos de acción local (GAL) de los territorios de interés y, en particular, a sus comisiones de turismo, así como a los técnicos facilitadores. También va dirigida a organizaciones comunales, gubernamentales y no gubernamentales que estén interesados en promocionar el turismo rural como forma apropiada de desarrollo local (San José, 2008).

El catálogo se realiza como un tipo de promoción a los lugares turísticos y también para poder entregar a las personas que quieren visitar lugares turísticos un amplio registro de atractivos turísticos que se pueden realizar en un lugar determinado, también brinda un alto interés a las localidades lejanas.

Propósito del catálogo: Define las bases de una estrategia de desarrollo turístico que sea fruto de la cooperación y el diálogo entre la población y los diferentes agentes locales implicados (San José, 2008).

9. METODOLOGÍAS

En el proyecto de investigación se aplicó la siguiente metodología en base a los objetivos planteados para así efectuar con las necesidades de cada uno de los objetivos y poder conseguir lo que se ha propuesto.

9.1. Cualitativa

La metodología cualitativa tiene como objeto la descripción de las características que presenta la planta turística del cantón Salcedo y así poder obtener información acerca de cada establecimiento turístico y lograr un alcance lo más profundo posible en la que nos permite realizar varias interpretaciones reales.

9.2. Investigación bibliográfica

Esta investigación nos facilita a obtener conocimientos de varios documentos los cuales se ha recopilado mediante la búsqueda bibliográfica para obtener conocimientos de los sitios turísticos que existen en el cantón Salcedo, con la finalidad de contar con una información clara la misma que sirva como un aporte al proyecto y brinde facilidad al momento de elaborar los resultados.

9.3. Investigación de campo

Para la investigación de campo se realizó una visita in situ en la cual se pudo extraer datos e informaciones directamente de la realidad a través observaciones y conversatorios, las mismas que se realizaron con la ayuda de fichas técnicas para la identificación de los establecimientos existentes.


Se realizó un conversatorio con los dueños de establecimientos para el levantamiento de información de las fichas técnicas por medio de los pobladores del cantón con el fin de dar respuestas al problema planteado.

9.4. Inventario

El inventario es la recopilación del material que se utiliza para satisfacer la demanda de los turistas, ya que al inventariar se puede caracterizar los establecimientos prestadores de estos servicios. El inventario se realiza con las fichas técnicas para la identificación de los establecimientos de la planta turística, en la cual se obtiene la información actual de dichos establecimientos, estas deben ser completadas acorde a la información que escogimos por medio de investigaciones primarias y secundarias, con la finalidad de contar con un registro de establecimientos de oferta ocio y recreación.

Tabla 3.

Ficha técnica

 INENTARIO DE PLANTA TURÍSTICA/OCIO Y RECREACIÓN									
Datos Principales							FOTOGRAFÍA		
Nombre	Ubicación / Dirección	Coordenadas	Categoría	# de registro MINTUR	Teléfono	E-mail	Página Web		
Talento Humano				Tipo de establecimiento (especifique)					
Hombre	Mujeres	Discapacitados	Total empleados	Nocturno	Cultural	Naturales	otros		
						x	rios		
Infraestructura y Equipamento					Señalización y Equipamento de Seguridad				
Agua potable	Luz eléctrica	Telefonía e Internet	Señalética	Senderos	Punto de información	Rutas de evacuación	Salidad de emergencia	Extintor	Botiquín de primeros auxilios
				x					
Servicios									
Guardia	Parqueadero	Pista de baile	Guardaropa/Consigna	Área de fumadores	Carta / Menú	Sourvenirs	Servicio de taxi	Pago con tarjeta	Guianza
Registro de visitantes			Frecuencia de registro			# de visitantes			
			Diario						
			Semanal						
			Mensual						
			Anual						

Elaborado por: Tania Maribel Vega Bravo

Datos generales

Se detalla el área determinada y datos que facilitan la identificación del lugar.

Se describe el número de trabajadores con la que cuenta los establecimientos turísticos y la categoría de cada una de ellos.

En esta sección se detalla los productos tangibles e intangibles como es la infraestructura y equipamientos que tenga cada establecimiento los servicios y el registro de visitantes.

9.5. Descriptivo

La metodología descriptiva se aplicó en el presente proyecto para buscar y describir las características fundamentales de cada establecimiento turístico esto se realizó a los dueños de los establecimientos que prestan servicios de ocio y recreación con la ayuda de entrevistas mediante una ficha técnica que me ayude a identificar la categoría y el tipo de establecimiento que ofrece.

Para esto se ha diseñado un catálogo como herramienta que nos permite realizar un listado de fotografías y de información útil y verídica facilitando la identificación de establecimientos y atractivos turísticos. La cual se deberá colocar debidamente en donde se promocionen las actividades turísticas, debe incluir una corta descripción del servicio, la dirección, el servicio que presta, teléfono, página web, correo, precio y lo más importante, debe incluir portada, contraportada índice, mapa de ubicación.

10. ANÁLISIS Y DISCUSIÓN DE LOS RESULTADOS

10.1. Aspectos generales del Cantón Salcedo

El cantón Salcedo se encuentra ubicado al sur y oriente de la Provincia de Cotopaxi, el clima es frío con temperaturas que oscila entre los 6°C y los 12°C.

El cantón posee muchas zonas naturales, sitios históricos, sus fiestas, la gastronomía típica, sus artesanías, el folklore, infraestructura hotelera, de recreación, monumentales haciendas con muchas historias y sobre todo los secretos del paso del tiempo.

En tanto a las tradiciones el Cantón Salcedo es un lugar preferido por el hecho de estar ubicado sobre los antiguos asentamientos de los Panzaleos, por esto es que la cultura de Salcedo continúa manteniéndose esencialmente como aborígen

El Cantón Salcedo Cuenta con 6 parroquias 1 urbana y 5 rurales: San Miguel, Antonio José Holguín, Cusubamba, Mulalillo, Mulliquindil, Panzaleo.

10.2. Plan de Ordenamiento Territorial del Cantón Salcedo

Para el levantamiento de información dentro del diagnóstico situacional se tomó como referencia el Plan de Desarrollo Turístico del Cantón Salcedo provincia de Cotopaxi del año 2017 ya que es una fuente segura, en la que se puede adquirir información la misma que facilitó conocer la realidad de cada parroquia.

10.3. Componente socio-cultural

En el Cantón Salcedo se analizó la realidad social y la cultural de la población, en la que se pueda analizar de una forma equitativa en base a los enfoques de género y también de la interculturalidad del Cantón.

Tabla 4.

Componentes socio-cultural

POBLACIÓN	5821hab.	Constituida por 6 parroquias dentro del Cantón Salcedo.
ANÁLISIS DEMOGRÁFICO	Población Hombres: 27.880	(47,89%)
	Población Mujeres: 30.336	(52,11 %)
La población de Salcedo representa el 14.7% del total de la provincia de COTOPAXI.		
ETNIA	Mestiza: 68.65 %	
	Indígena: 27.91 %	
TRADICIONES FESTIVAS	Danzante de Panzaleo Adoración al Dios inti Rodeo Corrida de toros Pelea de gallos Inti raymi Año viejo Desfile de la interculturalidad Pregón de Santa Lucia San Antonio de Padua El día de los Yumbos. Patrono San Pedro Patrono el Señor de Panzaleo.	
PLATOS TÍPICOS	Hornado Fritada Helados de sabores Pinol	

Elaborado por: Tania Vega

Nota: Adaptado del Plan de Desarrollo y Ordenamiento Territorial del Cantón Salcedo (PDOT) 2016-2020.

El cantón Salcedo tiene una población de 5821 habitantes las mismas que encuentran conformadas por una parroquia urbana y 5 rurales con una etnia mestiza e indígena, el cantón cuenta con varias tradiciones festivas y platos típicos que hacen que Salcedo sea visitado por turistas nacionales y extranjeros.

11. COMPONENTE ECONÓMICO

Dentro de los componentes económicos se identificó las diferentes actividades a las que se dedican los habitantes del Cantón Salcedo, de esta manera se pudo conocer que se dedican en gran manera a la agricultura, la ganadería, producción de flores y el transporte. Las personas de las parroquias rurales son los que se dedican a la producción de varios alimentos y a la siembra de algunos alimentos, los mismos que sirven como sustento y alimento para la población.

Tabla 5.

Componente económico

Actividades económicas	La agricultura La producción de flores La ganadería El transporte
Principales Productos	Leche. Hortalizas. Huevos. Verduras. Flores
Tipo de cultivos	Papas. Maíz. cebolla arveja Habas. brócoli
Otras fuentes de comercio: Crianza de especies menores para la venta.	Pollos. Cerdos. Gallinas. Cuyes. Conejos.

Elaborado por: Tania Vega

Nota: Adaptado del Plan de Desarrollo y Ordenamiento Territorial del Cantón Salcedo (PDOT) 2016-2020.

Dentro del cantón Salcedo realizan actividades económicas para subsistir como es en la agricultura, la ganadería, producción de flores y el transporte y uno de los principales productos es la leche, hortalizas, huevos, verduras, flores. El tipo de cultivos que ellos realizan es la cosecha de papas maíz cebolla, arveja, habas, brócoli; también se dedican a la venta de pollos, cerdos, gallinas, cuyes y conejos.

12. COMPONENTE AMBIENTAL

El Cantón Salcedo dentro de las actividades de calidad ambiental se desarrolla el entorno a la regularización ambiental ante el Ministerio del Ambiente y permite conocer en qué situación se encuentra. Para el diagnóstico del componente ambiental se realizó una entrevista a los actores claves los que dieron su opinión sobre lo que está pasando en los bosques a causa de la mano del hombre.

Con una flora de cobertura vegetal como los cultivos de pastos plantados, cultivos de ciclo corto y frutales estos cubren una superficie aproximada de 6.158 ha, las mismas que se encuentran ubicadas en las parroquias San Miguel, y zonas bajas de Mulliquindil, Panzaleo, Mulalillo y en poca superficie en la parroquia Cusubamba (Escobar J. 2010).

Tabla 6.

Componente ambiental

	ZONA BAJA	ZONA ALTA
ECOSISTEMAS	En las zonas media y baja, existe vegetación como son los cactus, molles, puyamatas, eucaliptos, cabuyas.	La vegetación en su mayoría pajonales plantas pequeñas como sunfo, almohadillas, achicorias, valerianas y gencianas.
ALTITUD	2480 m s. n. m.	4545 m s. n. m
CLIMA	PISOS CLIMATICOS	SUPERFICIE
Cantón Salcedo	Ecuatorial de alta montaña De 0 a 20°C	La superficie total del Cantón salcedo es de 484 km ²
USO DE LA COBERTURA DEL SUELO	Estos suelos están ubicados en la parte alta de la parroquia San Miguel gran parte de las parroquias Mulliquindil, Antonio José Holguín, Mulalillo, Panzaleo y Cusubamba. Constituyen suelos de alta necesidad de protección	
RECURSOS NATURALES DEGRADADOS	Flora: El cantón Salcedo disponen de cobertura vegetal como los cultivos de pastos plantados, cultivos de ciclo corto y frutales cubre una superficie aproximada de 6.158 ha, ubicadas en las parroquias San Miguel, y zonas bajas de Mulliquindil, Panzaleo, Mulalillo y en poca superficie en la parroquia Cusubamba	

ECOSISTEMAS FRAGILES	<p>Páramos por parroquias:</p> <p>Al norte: Churoloma, Chanchaló, Ilinpucho, y Palama.</p> <p>Al Oriente: Cumbijín, Galpón, Pucará, y todo el sector de la laguna de Anteojos.</p> <p>Al Sur: El Calvario, Lampata, Yambopungo, Curiquingue Loma, terminando en la loma de Jacho.</p> <p>Sector Occidental: Jachaguango, Alpamálag y Unalagua, San Diego, Guagua-Corral, Millin, Zanja-Pungo, Simpala, Chirinche Alto, Potrero-Filo, Cochapungo, Rumiquincha, Atocha, y Yanahurco.</p>
-----------------------------	---

Elaborado por: Tania Vega

Nota: Adaptado del Plan de Desarrollo y Ordenamiento Territorial del Cantón Salcedo (PDOT) 2016-2020.

Se ha determinado que la zona media y baja del cantón Salcedo existen especies como son los cactus, molles, puyamatas, eucaliptos, cabuyas y en la zona alta la vegetación en su mayoría son pajonales en las que se encuentran plantas pequeñas como sunfo, almohadillas, achicorias, valerianas y gencianas, teniendo una altitud de 4545 m s. n. m y un piso climático de 0 a 20°C.

13. COMPONENTE TURÍSTICO

El Cantón Salcedo cuenta con varios lugares turísticos como hosterías, complejos, parques, iglesias, miradores, atractivos naturales como lagunas y aguas termales. Tienen el fin de mejorar el aspecto turístico en el Cantón; para lo cual los miembros de la comunidad se organizaron y creyeron conveniente en realizar la reconstrucción de las haciendas para ofertar servicios de alojamiento a los visitantes, el mismo que sirve como fuente de ingresos para toda la comunidad.

Así como en la Comunidad de Atocha las personas se dedican principalmente a la agricultura, cuidado de ganado de lidia y brindan servicio turístico comunitario, sitio donde se encuentran diversas costumbres.

Atocha ofrecen pesca de truchas, alquiler de botes, paseo a caballo, hostería para alojamiento, sala de reuniones, amplio espacio para acampar, los páramos andinos y lo más importante tranquilidad, seguridad.

Tabla 7.

Componente turístico

TIPO	DESCRIPCIÓN
CULTURAL	En el Cantón de Salcedo se encuentran varias haciendas antiguas como son Rumipamba de las Rosas, Atocha, Nagsiche, los Molinos lugares que en la actualidad se convirtieron en un establecimiento turístico.
RELIGIOSO	El turismo religioso en gran parte tiene la parroquia de Panzaleo con 2 iglesias como es la iglesia de Ulivi iglesia de Panzaleo y las demás parroquias de Salcedo cuentan con una iglesia central del sector como la Iglesia de San Miguel Iglesia de Mulalillo, la iglesia Santa Ana, iglesia Santa Lucía y la iglesia de Cusubamba.
ATRATIVOS NATURALES	En Salcedo cuentan con varios lugares de ocio y recreación como es El Surillal, Imperio Real, los Molinos, El árbol gigante Molle de las Almas, Laguna de Yambo, Laguna Atocha, Termas Aluchan, Lagunas de los Anteojos, Laguna de Yambo, Balneario de Nagsiche, Complejo Oasis, complejo Lind Rouss, Parque de la familia.

Elaborado por: Tania Vega**Nota:** Adaptado del Plan de Desarrollo y Ordenamiento Territorial del Cantón Salcedo (PDOT) 2016-2020.

El cantón Salcedo cuenta con un potencial turístico cultural, religioso y varios atractivos naturales entre los cuales se encuentran lagunas, termas, complejos, parques, iglesias y hosterías. Los atractivos más conocidos son la laguna de los Anteojos y la laguna del Yambo con un gran número de turistas que visitan tanto nacionales y extranjeros.

14. INVENTARIO DE LOS LUGARES TURÍSTICOS DE OCIO Y RECREACIÓN DEL CANTÓN SALCEDO

Para efectuar el inventario de la planta turística de ocio y recreación se realizó actividades como es la identificación de las parroquias que existe y se localizó una parroquia urbana y cinco parroquias rurales del cantón Salcedo. Mediante la investigación bibliográfica, de acuerdo a esta información se realizaron visitas in situ a todos los establecimientos y por medio de conversaciones con las personas que atienden los establecimientos se determinó la categoría y el tipo de turismo que brindan.

En el cantón Salcedo se identificó 7 lugares turísticos naturales, 1 parque infantil, 5 complejos, 4 hosterías, 8 iglesias 5 parques centrales 1 hacienda, 2 complejos y 5 discotecas.

Tabla 8.*Descripción de la parroquia San Miguel y Antonio José Holguín*

PARROQUIA	ATRACTIVO	CATEGORÍA	TIPO
SAN MIGUEL	Rumipamba de las Rosas	Alojamiento	Históricas
	Los Molinos	Alojamiento	Históricas
	Imperio real	Alojamiento	Históricas
	El Surillal	Alojamiento	Históricas
	Iglesia San Miguel	Manifestaciones culturales	Históricas
	Parque central San Miguel	Manifestaciones culturales	Históricas
	La Vagancia	Alimentos y bebidas	Discoteca
	After club	Alimentos y bebidas	Discoteca
	Zona fría discoteca	Alimentos y bebidas	Discoteca
	Tu candela	Alimentos y bebidas	Discoteca
	discoteca Krovs	Alimentos y bebidas	Discoteca
	Parque infantil	Parque de atracciones	Recreación al aire libre
PARROQUIA	ATRACTIVO	CATEGORÍA	TIPO
ANTONIO JOSÉ HOLGUÍN	Templo Santa Lucia	Manifestaciones culturales	Históricas
	Parque central	Manifestaciones culturales	Históricas

Elaborado por: Tania Vega

En la parroquia urbana san miguel se ha encontrado varios sitios turísticos en los cuales se han localizado por medio de visitas in situ que existe 4 hosterías, 1 iglesia, 1 parque central, 5 discotecas y 1 parque infantil los mismos que hacen que el cantón salcedo cuente con visitas turísticas. En la parroquia rural Antonio José Holguín cuenta con muy poca actividad turística ya que solo tiene como atractivo turístico religioso que es el templo de Santa lucia y un parque central el cual se puede disfrutar del aire libre.

Tabla 9.*Descripción de la parroquia Cusubamba y Mulalillo.*

PARROQUIA	ATRACTIVO	CATEGORÍA	TIPO
CUSUBAMBA	Cerro Josefo	Sitios naturales	montañas
	Termas Aluchan	Sitios naturales	Aguas subterráneas
	Laguna de Atocha	Sitios naturales	Ambientes lacustres
	Iglesia Parroquial de Cusubamba	Manifestaciones culturales	Históricas
	Parque central de Cusubamba	Manifestaciones culturales	Históricas
PARROQUIA	ATRACTIVO	CATEGORÍA	TIPO
MULALILLO	Iglesia de Mulalillo	Manifestaciones culturales	Históricas
	Parque central	Manifestaciones culturales	Históricas
	Hacienda Nagsiche	Alojamiento	Hacienda
	Complejo Oasis	Parque de atracciones	Balnearios

Elaborado por: Tania Vega

En la parroquia de Cusubamba existen varios sitios naturales como el cerro Josefo, las termas de Aluchan, la laguna de Atocha, que hacen de esta parroquia un sitio muy interesante al momento de elegir un lugar turístico, también cuentan con el turismo religiosos y un parque central, en cambio en la parroquia de Mulalillo cuentan con 4 establecimientos turísticos los que se conforman de una iglesia, un parque central, una hacienda que presta servicios de hospedaje y un complejo que cuenta con balnearios, canchas deportivas y zonas de camping.

Tabla10.*Descripción de la parroquia Mulliquindil y Panzaleo.*

PARROQUIA	ATRACTIVO	CATEGORÍA	TIPO
MULLIQUINDIL	Iglesia Santa Ana	Manifestaciones culturales	Históricas
	Complejo Lind Rouss	Parque de atracciones	Balnearios

PARROQUIA	ATRACTIVO	CATEGORÍA	TIPO
PANZALEO	Iglesia Panzaleo	Manifestaciones culturales	Históricos
	Iglesia Tigualo	Manifestaciones culturales	Históricos
	Parque central	Manifestaciones culturales	Históricos
	Complejo Nagsiche	Parque de atracciones	Balneario
	Laguna del Yambo	Sitios naturales	Ambientes lacustres
	Laguna de los anteojos	Sitios naturales	Ambientes lacustres
	árbol molle de las almas	Sitios naturales	Recreación al aire libre
	Mirador Ulivi	Sitios naturales	Montaña

Fuente: Plan de Desarrollo y Ordenamiento Territorial del Cantón Salcedo (PDOT) 2016-2020.**Elaborado por:** Tania Vega

Dentro del cantón Salcedo se encuentra la parroquia Mulliquindil en el cual tiene 2 atractivos turísticos uno es la iglesia Santa Ana y otro que es el complejo Lind Rous el mismo que cuenta con áreas recreativas, piscinas y servicios de discoteca en cambio en la parroquia de Panzaleo cuenta con 8 establecimientos turísticos en el que está 2 iglesias una que es de panzaleo y otra en Tigualo, un parque central, un complejo el que cuenta con piscinas y las lagunas más conocidas como la de los Anteojos y la laguna del Yambo, también están sitios naturales como es el árbol molle de las almas y el mirador Ulivi.

14.1. Planta turística

La planta turística del cantón Salcedo se encuentra manejada por el Departamento de Turismo el mismo que se encarga del control y regulación de los establecimientos que brindan turismo a nacionales y extranjeros. Estos establecimientos permiten que el turista tenga un momento de relajación, confort y una excelente estadía para lo cual se prepara un adecuado equipamiento de los lugares turísticos.

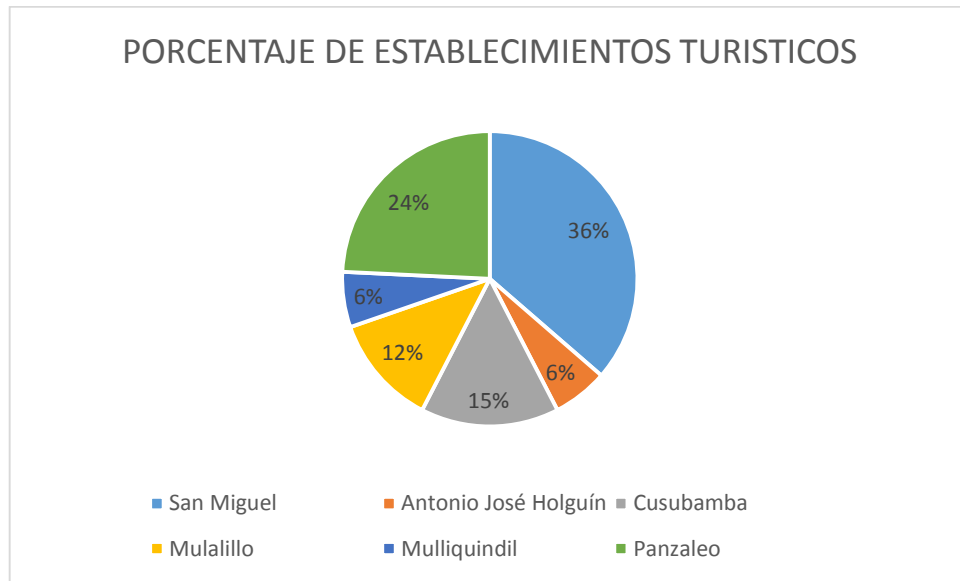
Tabla 11.

Planta turística

Elaborado por: Tania Vega

PARROQUIAS	RECREACIÓN	NOCTURNOS	RELIGIOSO	TOTAL
San Miguel	6	5	1	12
Antonio José Holguín	1		1	2
Cusubamba	4		1	5
Mulalillo	3		1	4
Mulliquindil	1		1	2
Panzaleo	6		2	8
Total	21	5	7	33

Mediante la investigación de campo en cada sitio turístico se ha detectado por medio de entrevistas y observaciones que prestan servicios como deportivos, restaurante, áreas de camping, iglesias, parque de atracciones, parques centrales que dentro del cantón Salcedo existe un alto porcentaje de sitios que prestan servicios de ocio y recreación en las parroquias de San Miguel con un 36% y Panzaleo un 24 % de actividad turística. En la parroquia Cusubamba 15% y Mulalillo 12 %, en establecimientos de recreación y religiosos, en cambio en las parroquias Antonio José Olguín y Mulliquindil solo se han encontrado con un 6 % actividades turísticas de recreación religiosas y de diversión las mismas que se han podido inventariar a través de fichas técnicas para la planta turística.

Ilustración 1. Porcentaje establecimientos turísticos

Fuente: Plan de Desarrollo y Ordenamiento Territorial del Cantón Salcedo (PDOT) 2016-2020.

Elaborado por: Tania Vega

15. DESCRIPCIÓN DE LOS ESTABLECIMIENTOS DE OCIO Y RECREACIÓN DEL CANTÓN SALCEDO

15.1. Sitios de recreación (lagunas, miradores, hosterías balnearios, parque infantil)

Por medio de las fichas técnicas se pudo identificar dentro del cantón Salcedo se encuentran 12 atractivos de recreación como es el árbol molle de las Almas como recreación al aire libre y el mirador Ulivi, el Cerro Josefo con una categoría de sitios naturales y el tipo de establecimiento montaña, en la parroquia de Panzaleo y Cusubamba también hay varios sitios naturales como es la Laguna de los Anteojos, la Laguna del Yambo, la laguna de Atocha que se clasifica como ambientes lacustres aquí también esta las termas Aluchan que se encuentran en una categoría de aguas subterráneas, las hosterías en cambio pertenecen a las manifestaciones culturales y de tipo histórico. En las que el talento humano de los establecimientos es muy poco ya que la mayoría tienen entre 4 y 10 empleados, en la infraestructura pocos establecimientos cuentan con agua potable, luz eléctrica señalética teléfono, internet y el punto de información. En la señalización y equipamiento de seguridad solo 2 atractivos no cuentan con lo establecido, los mismos que cuentan con servicios

parqueadero, guardarropa, carta, guianza, servicio de taxi y pagos con tarjeta los mismos que tienen un registro de visitantes que son nacionales y extranjeros.

En los establecimientos de recreación están 3 complejos con categoría de parque de atracciones en los sitios de diversión también se encuentra el parque infantil con una categoría de parque de atracciones y el tipo recreación al aire libre. En el talento humano de los establecimientos es muy poco ya que la mayoría tienen entre 2 y 3 empleados, en la infraestructura en casi todos los establecimientos cuentan con agua potable, luz eléctrica, señalética, teléfono, en la señalización y equipamiento de seguridad todos cuentan con lo establecido, los mismos que tienen servicios con pista de baile, servicios parqueadero, guardarropa, carta, servicio de taxis y constan con un registro de visitantes nacionales.

15.2. Sitios nocturnos (discotecas)

En el cantón Salcedo se ha podido identificar 5 establecimientos que se encuentran en la categoría de alimentos y bebidas con un tipo en discotecas los mismos que se los puede localizar por medio de teléfono y páginas web. El talento humano de los establecimientos es muy poco ya que la mayoría tienen entre 3 y 4 empleados, en la infraestructura todos los establecimientos cuentan con agua potable, luz eléctrica, señalética, teléfono, en tanto a la señalización y equipamiento de seguridad todos tienen rutas de evacuación, salida de emergencia y extintores con lo establecido, los mismos que cuentan con guardia, pista de baile, servicios de parqueadero, guardarropa, carta, servicio de taxis en los mismos que tienen un registro de visitantes nacionales.

15.3. Sitios religiosos (iglesias)

En el cantón Salcedo se han registrado 7 iglesias en las cuales tiene una por parroquia excepto en la parroquia de Panzaleo que tiene 2 iglesias y cuentan con un parque central, tienen una categoría de manifestaciones culturales y el tipo es que son históricos. El talento humano de los establecimientos es muy poco ya que la mayoría tienen entre 3 y 5 empleados, en la infraestructura todos los establecimientos cuentan con agua potable, luz eléctrica, señalética, teléfono y en la señalización y equipamiento de seguridad todos cuentan con lo establecido, un registro de visitantes en la mayoría son nacionales. Estos establecimientos tienen un registro de visitantes nacionales.

16. DISEÑO Y DESCRIPCIÓN DEL CATÁLOGO

En el catálogo se describe todos los lugares que oferta la planta turística de ocio y recreación en el Cantón Salcedo para lo cual se realizó una visita in situ a cada lugar, los registros son producto de la recopilación de información que fue realizada a través de fichas técnicas que ayudan a conocer el estado actual del lugar turístico, para lo cual el diseño del catálogo se estructuro una fotografía que identifique de que trata y una breve descripción de lo que es y de la oferta que tiene.

Para la clasificación del catálogo incluye categorías como iglesias, parques, discotecas, sitios naturales, etc. en donde serán ordenados de acuerdo al tipo de establecimiento.

16.1. Diseño de la portada

Para el diseño de la portada se tomó diversos aspectos como los lugares más visitados en el cantón Salcedo, en este caso fue primero los atractivos naturales como la laguna del Yambo y los Llanganates.

16.2. Tamaño

El tamaño del catálogo se realizará de un tamaño promedio para que se pueda reflejar bien las imágenes.

16.3. Tipografía

Se utilizó una letra recta y sin san serif es decir que no tenga mucho detalle, para que sea comprensible la lectura y sin problemas de legibilidad asiendo que el catálogo tenga un cuerpo solido a cuanto el texto se refiere.

16.4. Papel

El tipo de papel que se utilizo es el couche 150g ya que es el papel más utilizado para la realización de catálogos y tiene una textura que hace que se vea elegante.

16.5. Presentación

En la presentación del catálogo ira la portada en la cual se eligió una imagen que haga referencia a la planta turística ocio y recreación ya que esto será lo más impresionante para que las personas tengan un interés y así sea visualizado por varios turistas para esto la portada será gráficamente agradable con colores y elementos que generen curiosidad.

16.6. La contraportada

En la contraportada se coloca los logos y la página web de la Universidad Técnica de Cotopaxi.

16.7. Establecimientos

El catalogo contiene una descripción breve de los establecimientos y atractivos turísticos los mismos que van con un mapa de ubicación, en el que se colocó primero los establecimientos más populares del cantón Salcedo como la laguna de los Anteojos y la laguna del Yambo que se encuentra en la parroquia de Panzaleo y después todos los sitios de ocio y recreación ubicados por parque de atracciones y alojamiento, turismo religioso, sitios naturales.

17. IMPACTOS TÉCNICO, SOCIAL, AMBIENTAL

En el presente proyecto se buscó generar un impacto positivo para la población del cantón Salcedo, promoviendo el crecimiento del mismo y aportando recursos económicos por medio del turismo mirando las necesidades prioritarias de las parroquias, aportando así el desarrollo del turismo de ocio y recreación mediante el aprovechamiento de los recursos naturales y culturales del cantón.

17.1. Impacto técnico

Por medio de la aplicación de fichas técnicas se pudo levantar información sobre los establecimientos registrados, como es la categoría, el tipo, el número de visitas, una pequeña descripción de lo que oferta y fotografías de cada establecimiento que se puede encontrar en el área de estudio.

17.2. Impacto social

Desde el punto de vista social, el presente proyecto se ha realizado para que tenga un impacto positivo en las personas del cantón Salcedo que son los beneficiarios principales, en el cual tiene un alcance en el desarrollo turístico y comunitario de cada parroquia de manera que puedan tener participación en el uso de los espacios naturales que existe en cada sector. Para lo cual la participación de los dueños de cada establecimiento brinda información real y actual para de esa manera se pueda aplicar en la ficha y conocer si acuden turista nacional o extranjero y la cantidad de visitas que tiene.

17.3. Impacto ambiental

El impacto ambiental será negativo en la reproducción del catálogo, este incrementa una contaminación atmosférica ya que en la elaboración representa una enorme fuente de contaminación, por el hecho de que se provoca tala de árboles y el consumo de grandes cantidades de agua y energía, esto genera un impacto sobre el medio ambiente, y no solo porque se consumen muchos recursos naturales, sino por la contaminación que esta causa.

18. PRESUPUESTO

Tabla12.

Presupuesto

Actividades	Ítems	Detalle	Cantidad	denominación	Valor unitario	Valor total
Levantamiento de información bibliográfica	Equipo tecnológico	Computadora	1	Unidad	\$ 500	\$ 500
	Servicios básicos	Luz	5	Meses	\$ 8	\$ 40
		Internet	5	Meses	\$ 22	\$ 110
Diagnóstico del área de estudio	Viáticos	Transporte	45	Días	\$ 10	\$ 450
		Alimentación	45	Días	\$ 15	\$ 150
Inventario de los establecimientos	Equipos	Cámara fotográfica	1	Unidad	\$ 300	\$ 300
		GPS	1	Unidad	\$ 180	\$ 180
	Materiales	Cuaderno de campo	1	Unidad	\$1.50	\$1.50
		Carpeta	2	Unidad	\$0.50	\$ 1.75
		Lapiceros	3	Unidad	\$0.80	\$2.40
		Corrector	1	Unidad	\$0.50	\$0.50
		Impresiones anillado	4	Folleto	\$1.20	\$4.80
		Empastado	1	Folleto	\$20.00	\$20.00
Diseño del Catálogo	Diseño del Catálogo	1	catalogo	\$70.00	\$70.00	
	Impresión del Catálogo	3	Impresiones	\$30.00	\$90.00	
Total						1,912

Elaborado por: Tania Vega

19. CONCLUSIONES Y RECOMENDACIONES

19.1. Conclusiones

De acuerdo al diagnóstico situacional que está basado desde el Plan de Ordenamiento Territorial del cantón Salcedo, se identificó aspectos principales para la ejecución del proyecto como es el ámbito socio-cultural, económico, ambiental y turístico los mismo que me permitieron recolectar la información necesaria y conocer la planta turística de ocio y recreación para lo cual se pudo constatar que los establecimientos turísticos más representativos son el Parque Nacional Llanganates y la laguna del Yambo que son lugares de recreación.

Para la elaboración del inventario se diseñó una ficha de la planta turística ocio y recreación, por medio de la investigación de campo se pudo conocer el número de establecimientos existentes en las diferentes parroquias del cantón sabiendo que existen 21 establecimientos de recreación, 5 nocturnos y 7 establecimientos religiosos sabiendo que la parroquia con más sitios turísticos es San Miguel y la que tiene menos sitios turísticos es la parroquia Antonio José Holguín, así mismo me permitió saber el tipo de establecimiento la infraestructura, el tipo de servicio que presta cada atractivo turístico.

Se diseñó de un catálogo en el que se sistematizó la información recolectada de cada establecimiento turístico y el número de fotografías los mismos que tendrán una breve descripción que sirva como herramienta informativa.

19.2. Recomendaciones

Se recomienda al Municipio del cantón Salcedo que con la información obtenida de los establecimientos de ocio y recreación se cree un catastro el mismo que dará paso a futuras investigaciones, a su vez establecer medios de información que contengan fuentes actualizadas del lugar de estudio, que ayuden a que la información tenga un aporte para la comunidad.

Dar seguimiento a los establecimientos de ocio y recreación ya que con el pasar del tiempo se pueden implementar o reducir esto dependerá de la afluencia de turistas tanto nacionales como extranjeros ya que existen algunos establecimientos que se han cerrado por la falta de visitantes.

Realizar una breve descripción de las fotografías de cada establecimiento de ocio y recreación para difundir a los turistas tanto nacionales como extranjeros y sirva como una herramienta en la cual conozcan que tipo de turismo y la oferta que brinda cada uno.

20. REFERENCIAS

- Balarezo, E. M. (2014). *Dinamicas socioeconomicas*. Salcedo: Cotopaxi.
- Barbosa, M. E. (2007). *La politica del turismo cultural y el diseño de producto turistico para el turismo cultural* . BOGOTABOYACA SANTANDER, 105-122.
- Escobar Jacome, C. G. (2010). *Plan de desarrollo turistico del canton Salcedo*. 47-194.
- F, V. (2016). *plan municipal de desarrollodel canton Salcedo*. Salcedo: PMD realizado en la gestion del alcalde.
- Fuster, L. f. (1995). *Introduccion a la teoria y tecnica del turismo*.
- Mincetur. (2006). *Dirección Nacional de Desarrollo Turístico*. Obtenido de Manual para la formulacion del inventario de recursos tuísticos a nivel ancional,.
- Ministerio de turismo. (junio de 2016). *Recuperado el 29 de octubre de 2018, de Reglamento operacional de turismo:* <https://www.turismo.gob.ec/wp-content/uploads/2016/06/Matriz-con-enlaces-FINAL-1.pdf>
- Mintur. (2017). *Ministerio del turismo* . biblioguias.ulpgc.
- Montesdeoca, E. A. (Junio de 2015). *Obtenido de El "Turismo Consciente" en Ecuador: conceptualización y efectos sobre el crecimiento económico.:* https://www.researchgate.net/publication/286385856_El_Turismo_Consciente_en_Ecuador_conceptualizacion_y_efectos_sobre_el_crecimiento_economico
- Muñoz Barriga, A. (2015). *La contradiccion del turismo en la conservacion y el desarrollo en Galapagos* . Galapagos, Ecuador: Scielo.
- Reyes Perez, O. (2005). *Metodologia para determinar el potencial de los recursos turistico naturales en mexico*. Oaxaca: Cuadernos de turismo.
- Rodriguez, R. M. (2009). *Desarrollo turistico y dinamica relacional metodologia y analisis para la gestion activa de destinos turisticos*. España: cuadernos de turismo .
- Salva, T. A. (2005). *Los modelos de desarrollo turistico en el mediterraneo*. universitat de les illes balears, 7-24.
- Turegano, M. A. (2005). *Turismo empleo y desarrollo*. departamento de sociologia masanturau.es.

- Valentin, F. (2016). *Plan municipal de desarrollo de Salcedo*. Salcedo: PMD realizado en la gestion del honorable alcalde .
- Velastegui Coque, B. S. (2016). *El turismo comunitario como factor preponderante en la economia popular y solidaria de la parroquia de mulalillo*. Ambato Ecuador .
- Vera Rebollo, F. (2010). *Renovacion y reestructuracion de los destinos turisticos consolidados*. España: Las practicas recreativas en la evoluion del espacio turistico.
- Villanueva, J. (2008). *Guia para la elaboracion del plan de desarrollo turistico de un territorio*. Costa Rica: Territorios centro americanos.



Universidad
Técnica de
Cotopaxi

CENTRO DE IDIOMAS

Anexo 1. Aval de traducción del resumen al idioma inglés.

AVAL DE TRADUCCIÓN

En calidad de Docente del Idioma Inglés del Centro de Idiomas de la Universidad Técnica de Cotopaxi; en forma legal **CERTIFICO** que: La traducción del resumen del proyecto de investigación al Idioma Inglés presentado por la Egresada de la Carrera de **INGENIERÍA EN ECOTURISMO** de la **FACULTAD DE CIENCIAS AGROPECUARIAS Y RECURSOS NATURALES: TANIA MARIBEL VEGA BRAVO**, cuyo título versa “**ANÁLISIS DE LA PLANTA TURÍSTICA OFERTA OCIO Y RECREACIÓN DEL CANTÓN SALCEDO PROVINCIA DE COTOPAXI**”, lo realizó bajo mi supervisión y cumple con una correcta estructura gramatical del Idioma.

Es todo cuanto puedo certificar en honor a la verdad y autorizo a la peticionaria hacer uso del presente certificado de la manera ética que estimare conveniente.

Latacunga, febrero del 2019

Atentamente,

.....

LCD.A. MGS. AMPARO ROMERO PALACIOS
DOCENTE CENTRO DE IDIOMAS
C.C. 0501369185

ANEXO 2. HOJAS DE VIDA**DATOS PERSONALES****APELLIDOS: RODAS****VINUEZA NOMBRES:****DANIELA ALEJANDRA****ESTADO CIVIL: SOLTERA****CÉDULA DE CIUDADANÍA: 172222086-8****NÚMERO DE CARGAS FAMILIARES: 0****LUGAR Y FECHA DE NACIMIENTO: QUITO, 28 de abril de 1989****DIRECCIÓN DOMICILIARIA: JOSÉ XIRONZA S2-27 Y FRANCISCO MATIZ****TELÉFONO CONVENCIONAL: 023194447 TELÉFONO CELULAR:**

0998019555

EMAIL INSTITUCIONAL: daniela.rodas@utc.edu.ec**TIPO DE DISCAPACIDAD:****# DE CARNET****CONADIS:****ESTUDIOS REALIZADOS Y TÍTULOS OBTENIDOS**

NIVEL	TITULO OBTENIDO	FECHA DE REGISTRO	CÓDIGO DEL REGISTRO CONESUP O SENESC YT
TERCER	Ingeniería en Administración y Dirección de Empresas Hoteleras	06-11-2013	1036-13-1247547
CUARTO	Master Universitario en Gestión Internacional del Turismo mención en Gestión Internacional de Destinos Turísticos	09-03-2017	724197109


HISTORIAL PROFESIONAL

Facultad de Ciencias Agropecuarias y Recursos Naturales

ÁREA DEL CONOCIMIENTO EN LA CUAL SE DESEMPEÑA:

Administración de Empresas Hoteleras / Gestión de Turismo Internacional

FECHA DE INGRESO A LA UTC: Abril 2017



FIRMA

CURRÍCULUM VITAE

Nombres y Apellidos: Tania Maribel Vega Bravo

Dirección: El Calvario

Ciudad: Latacunga

Provincia o estado: Cotopaxi

País: Ecuador

Estado civil: Soltera

Edad: 24

Fecha de nacimiento: 27/09/1993

CEL: 098073696

E-MAIL: vega.tania3@utc.edu.ec



OBJETIVO:

Formar parte de un equipo de trabajo y compartir mi conocimiento profesional en una empresa donde los logros personales y el desempeño sean reconocidos, brindando lo mejor de mí cada día, tanto en el aspecto laboral como en el aspecto personal

EDUCACIÓN:

Superior: “Universidad Técnica de Cotopaxi” 2012

Secundaria: “Ramón Barba Naranjo” 2005- 2011

IDIOMAS

Primaria: “Elvira Ortega” 1998- 2004 Castellano Nativo

Italiano B1

EXPERIENCIA LABORAL:

Chef de cocina 2015 -2016

Almacén de celulares (servicio al cliente) MOVII 2016 -2017

INTERESES

Interes en viajar por todo el mundo

Interés en la gastronomía

Interés en la gestión

HABILIDADES

Participación en grupos de trabajo. ➤ La capacidad de tomar decisiones.

Facilidad para trabajar en equipo

Persistencia y constancia para obtener los resultados deseados.

Tener buena capacidad de comunicación

Ser una gran apasionada para el trabajo

FIRMA



UNIVERSIDAD TÉCNICA DE COTOPAXI

DATOS INFORMATIVOS PERSONAL
DOCENTE

UNIVERSIDAD TÉCNICA DE COTOPAXI



DATOS INFORMATIVOS PERSONAL DOCENTE

DATOS PERSONALES**APELLIDOS:** Andrade Ayala**NOMBRES:** Andrea Isabel**ESTADO CIVIL:** Soltera**CEDULA DE CIUDADANÍA:** 1719291468**NÚMERO DE CARGAS FAMILIARES:** 0**LUGAR Y FECHA DE NACIMIENTO:** 16/01/1986**DIRECCIÓN DOMICILIARIA:** Manuel Checa y Barba N 65 – 33, y Joaquín Pareja**TELÉFONO CONVENCIONAL:** 023455320**TELÉFONO CELULAR:** 0984255539**EMAIL INSTITUCIONAL:** andrea.andrade@utc.edu.ec**TIPO DE DISCAPACIDAD:** N/A**# DE CARNET CONADIS:** N/A**ESTUDIOS REALIZADOS Y TÍTULOS OBTENIDOS**

NIVEL	TITULO OBTENIDO	FECHA DE REGISTRO	CÓDIGO DEL REGISTRO CONESUP O SENESCYT
TERCER	Ingeniera en Empresas Turísticas y Áreas Naturales	11-08-2009	1032-09-940453
CUARTO	Master of Forest Ecosystem Science	10-03-2015	7057 R-15-21991

PUBLICACIONES RECIENTES

Autor/ Coautor de artículo indexado	Nombre del Artículo	Nombre de la revista	Lugar (País-ciudad)	Fecha de la publicación
Coautor	Planificación para la conservación de sitios del turismo sostenible, caso bosque de Leonana, provincia de Chimborazo.	UTCiencia	Ecuador - Latacunga	(Aprobado para publicación, volumen 4)
Coautor	Diagnóstico ornitológico en el campus Salache	Libro	Ecuador - Latacunga	(Aprobado para publicación digital)

HISTORIAL PROFESIONAL

FACULTAD Y CARRERA EN LA QUE LABORA: Facultad de Ciencias Agropecuarias y Recursos Naturales – Ecoturismo

ÁREA DEL CONOCIMIENTO EN LA CUAL SE DESEMPEÑA: Servicios: 81
Servicios personales, 85 Protección del medio ambiente

PERÍODO ACADÉMICO DE INGRESO A LA UTC: Abril – Agosto 2015

FIRMA



UNIVERSIDAD TÉCNICA DE COTOPAXI



DATOS PERSONALES

APELLIDOS:

SAMPEDRO ARRIETA NOMBRES: MILTON ALBERTO

ESTADO CIVIL:

CASADO

CEDULA DE CIUDADANÍA: 0602636987

NÚMERO DE CARGAS FAMILIARES: 2

LUGAR Y FECHA DE NACIMIENTO: RIOBAMBA 09 DE ENERO DEL 1076

DIRECCIÓN DOMICILIARIA: RIOBAMBA

TELÉFONO CONVENCIONAL: 032393061

TELÉFONO CELULAR: 0984509068

EMAIL INSTITUCIONAL: milton.sampedro@utc.edu.ec

TIPO DE DISCAPACIDAD: N/A

ESTUDIOS REALIZADOS Y TÍTULOS OBTENIDOS

NIVEL	TITULO OBTENIDO	FECHA DE REGISTRO	CÓDIGO REGISTRO CONESUP SENESCYT	DEL
TERCER	Ingeniero En Ecoturismo	24-102004	1002 -04-533659	O
TERCER	Guía Profesional De Turismo	08-082011	1002-11-1077036	
CUARTO	Magister En Educación Y Desarrollo Social	09-092013	1032-13-86039100	

PUBLICACIONES RECIENTES

Autor/ Coautor	Nombre del Artículo	Nombre de la revista	Lugar (País-ciudad)	Fecha de la publicación
Autor	“Estudio de la incidencia en el desarrollo local de corredores turísticos. Caso de estudio cantón Pallatanga, provincia Chimborazo, Ecuador”	“TURyDES, Turismo y Desarrollo Local” (ISSN: 1988-5261), LATINDEIX, C.I.R.E.T	Málaga	de julio de 2017.
Autor	“La exportación de cereal de quinua orgánica al mercado de Hamburgo-Alemania”, como parte del libro “ FACETAS ACADÉMICAS ”	“FACETAS ACADÉMICAS” Libro bajo el ISBN: 978-9942-759-51-1	Guayaquil	18 de diciembre de 2017
Autor	elaciones de género en la formación Humanista en ecuador”	“Revista Caribeña de las Ciencias Sociales”, (ISSN: 22547630),	Málaga	de mayo de 2016.
Coautor	La Capacidad de Carga Turística como una herramienta de planificación en turismo”	ESPE	Ecuador-Latacunga	2016

Coautor	Planificación para la conservación de sitios del	UTCiencia	Ecuador-	Aprobado para publicación, volumen 4
	turismo sostenible, caso bosque de Leonan, provincia de Chimborazo.		Latacunga	
Coautor	Diagnóstico ornitológico en el campus Salache	Libro	Ecuador - Latacunga	Aprobado para publicación digital

HISTORIAL PROFESIONAL

FACULTAD Y CARRERA EN LA QUE LABORA: Facultad de Ciencias Agropecuarias y Recursos Naturales – Ecoturismo

ÁREA DEL CONOCIMIENTO EN LA CUAL SE DESEMPEÑA: Servicios: 81

Servicios personales

PERÍODO ACADÉMICO DE INGRESO A LA UTC: Octubre 2016

FIRMA



UNIVERSIDAD TÉCNICA DE COTOPAXI

DATOS INFORMATIVOS PERSONAL DOCENTE DATOS PERSONALES



APELLIDOS: Vinueza Morales

NOMBRES: Diana Karina

ESTADO CIVIL: Soltera

CEDULA DE CIUDADANÍA: 1716060148

NÚMERO DE CARGAS FAMILIARES: 2 LUGAR Y **FECHA DE NACIMIENTO:** 05/11/1984

DIRECCIÓN DOMICILIARIA: Av. Simón Bolívar y Av. Gral. Rumiñahui, Quito.

TELÉFONO CELULAR: 0994240704

EMAIL INSTITUCIONAL: diana.vinueza@utc.edu.ec

TIPO DE DISCAPACIDAD: N/A

DE CARNET CONADIS: N/A

ESTUDIOS REALIZADOS Y TÍTULOS OBTENIDOS

NIVEL	TITULO OBTENIDO	FECHA DE REGISTRO	CÓDIGO DEL REGISTRO CONESUP O SENESCYT
TERCER	Licenciada en Turismo Histórico Cultural	2008-01-15	1005-08-806777
CUARTO	Magister en Ecoturismo y Manejo de Áreas Naturales	2016-05-23	1032-2016- 1675427

PUBLICACIONES RECIENTES

Autor/ Coautor de artículo indexado	Nombre del Artículo	Nombre de la revista	Lugar (Paísciudad)	Fecha de la publicación
Autor	Diagnóstico ornitológico en el campus Salache	Libro	Ecuador - Latacunga	(Aprobado para publicación digital)
Coautor	Planificación para la conservación de sitios del turismo sostenible, caso bosque de Leonana, provincia de Chimborazo.	UTCiencia	Ecuador - Latacunga	(Aprobado para publicación, volumen 4)


HISTORIAL PROFESIONAL

FACULTAD Y CARRERA EN LA QUE LABORA: Facultad de Ciencias Agropecuarias y Recursos Naturales – Ecoturismo

ÁREA DEL CONOCIMIENTO EN LA CUAL SE DESEMPEÑA: Servicios:
81 Servicios personales, 85 Protección del medio ambiente


FIRMA

ANEXO 3. FICHA TÉCNICAS

INENTARIO DE PLANTA TURÍSTICA/OCIO Y RECREACIÓN											
Datos Principales								FOTOGRAFÍA			
Nombre	Ubicación / Dirección	Coordenadas	Categoría	# de registro MINTUR	Teléfono	E-mail	Pagina Web				
Laguna de Anteojos	Km 32 via Salcedo	1.0964044 78.3406727	Sitios naturales		x		facebook (puerta de los llanganates)				
Talento Humano				Tipo de establecimiento (especifique)							
Hombre	Mujeres	Discapacitados	Total empleados	Nocturno	Cultural	Naturales	otros				
2	2	ninguno	4			x	Ambientes lacustres				
Infraestructura y Equipamento					Señalización y Equipamento de Seguridad						
Agua potable	Luz eléctrica	Telefonía e Internet	Señalética	Senderos	Punto de información	Rutas de evacuación	Salidad de emergencia	Extintor	Botiquín de primeros auxilios		
X	X	X	X	X	X	X	X	X	X		
Servicios											
Guardia	Parqueadero	Pista de baile	Guardaropa/Consigna	Área de fumadores	Carta / Menú	Sourvenirs	Servicio de taxi	Pago con tarjeta	Guianza		
X	X		X					x	x		
Registro de visitantes			Frecuencia de registro			# de visitantes					
nacionales			Diario	7		2.555 visitantes					
extranjeros			Semanal	50							
			Mensual	210							
			Anual	2.555							




INENTARIO DE PLANTA TURÍSTICA/OCIO Y RECREACIÓN


Datos Principales								FOTOGRAFÍA			
Nombre	Ubicación / Dirección	Coordenadas	Categoría	# de registro MINTUR	Teléfono	E-mail	Pagina Web				
Laguna del Yambo	Panamericana norte del yambo	-1.1010581 -78.59273	Sitios naturales		984497863 984497810		faceboock #balcon yambo				
Talento Humano				Tipo de establecimiento (especifique)							
Hombre	Mujeres	Discapacitados	Total empleados	Nocturno	Cultural	Naturales	otros				
3	3	ninguno	6 guias			x	Ambientes lacustes				
11	6		17 trabajadores								
Infraestructura y Equipamento						Señalización y Equipamento de Seguridad					
Agua potable	Luz eléctrica	Telefonía e Internet	Señalética	Senderos	Punto de información	Rutas de evacuación	Salidad de emergencia	Extintor	Botiquín de primeros auxilios		
x	x	x	x	x	turistica	si	x	x	x		
Servicios											
Guardia	Parqueadero	Pista de baile	Guardaropa/Consigna	Área de fumadores	Carta / Menú	Sourvenirs	Servicio de taxi	Pago con tarjeta	Guianza		
x	x	x			x		x	x	x		
Registro de visitantes			Frecuencia de registro			# de visitantes					
nacionales			Diario	87		31.755 visitantes					
extranjeros			Semanal	609							
			Mensual	2.611							
			Anual	31.755							



INENTARIO DE PLANTA TURÍSTICA/OCIO Y RECREACIÓN


Datos Principales								FOTOGRAFÍA			
Nombre	Ubicación / Dirección	Coordenadas	Categoría	# de registro MINTUR	Teléfono	E-mail	Página Web				
Laguna de Atocha	Cusubamba	1.0850272	Sitios naturales				faceboock laguna atocha				
	Salcedo	-78.7320701									
Talento Humano				Tipo de establecimiento (especifique)							
Hombre	Mujeres	Discapacitados	Total empleados	Nocturno	Cultural	Naturales	otros				
3	1	ninguno	4			x	Ambientes lacustres				
Infraestructura y Equipamento					Señalización y Equipamento de Seguridad						
Agua potable	Luz eléctrica	Telefonía e Internet	Señalética	Senderos	Punto de información	Rutas de evacuación	Salidad de emergencia	Extintor	Botiquín de primeros auxilios		
x	x	x	x	x		x	x	x	x		
Servicios											
Guardia	Parqueadero	Pista de baile	Guardaropa/Consigna	Área de fumadores	Carta / Menú	Sourvenirs	Servicio de taxi	Pago con tarjeta	Guianza		
	x		x		x				x		
Registro de visitantes			Frecuencia de registro			# de visitantes					
nacionales			Diario	2		720 visitantes					
			Semanal	14							
			Mensual	60							
			Anual	720							

INVENTARIO DE PLANTA TURÍSTICA/OCIO Y RECREACIÓN

Datos Principales								FOTOGRAFÍA			
Nombre	Ubicación / Dirección	Coordenadas	Categoría	# de registro MINTUR	Teléfono	E-mail	Pagina Web				
Termas Aluchan	Parroquia cusubamba	10,482,385	Sitios naturales		998632833		facebook (termas aluchan)				
		-78,771,671									
Talento Humano				Tipo de establecimiento (especifique)							
Hombre	Mujeres	Discapacitados	Total empleados	Nocturno	Cultural	Naturales	otros				
						x	Aguas subterráneas				
Infraestructura y Equipamento						Señalización y Equipamento de Seguridad					
Agua potable	Luz eléctrica	Telefonía e Internet	Señalética	Senderos	Punto de información	Rutas de evacuación	Salidad de emergencia	Extintor	Botiquín de primeros auxilios		
	X		X	X							
Servicios											
Guardia	Parqueadero	Pista de baile	Guardaropa/Consigna	Área de fumadores	Carta / Menú	Sourvenirs	Servicio de taxi	Pago con tarjeta	Guianza		
Registro de visitantes			Frecuencia de registro			# de visitantes					
nacionales			Diario	5		1825 visitantes					
extranjeros			Semanal	35							
			Mensual	150							
			Anual	1,825							




INENTARIO DE PLANTA TURÍSTICA/OCIO Y RECREACIÓN

Datos Principales								FOTOGRAFÍA			
Nombre	Ubicación / Dirección	Coordenadas	Categoría	# de registro MINTUR	Teléfono	E-mail	Pagina Web				
Mirador Ulivi	Panzaleo	9880805	Sitios naturales		Ninguno	Ninguno	Ninguno				
	Barrio Patai	762922135									
Talento Humano				Tipo de establecimiento (especifique)							
Hombre	Mujeres	Discapacitados	Total empleados	Nocturno	Cultural	Naturales	otros				
Ninguno	Ninguno		Ninguno			x	montaña				
Infraestructura y Equipamento					Señalización y Equipamento de Seguridad						
Agua potable	Luz eléctrica	Telefonía e Internet	Señalética	Senderos	Punto de información	Rutas de evacuación	Salidad de emergencia	Extintor	Botiquín de primeros auxilios		
no	x	x	x	x	x	x	x				
Servicios											
Guardia	Parqueadero	Pista de baile	Guardaropa/Consigna	Área de fumadores	Carta / Menú	Sourvenirs	Servicio de taxi	Pago con tarjeta	Guianza		
no	x	no	no	x							
Registro de visitantes			Frecuencia de registro			# de visitantes					
nacionales			Diario								
extranjeros			Semanal								
			Mensual								
			Anual								




INENTARIO DE PLANTA TURÍSTICA/OCIO Y RECREACIÓN

Datos Principales								FOTOGRAFÍA			
Nombre	Ubicación / Dirección	Coordenadas	Categoría	# de registro MINTUR	Teléfono	E-mail	Pagina Web				
Arbol molle de las almas	Panzaleo	767651	Sitios naturales		Ninguno	Ninguno	Ninguno				
	Barrio Patai	98881359									
Talento Humano				Tipo de establecimiento (especifique)							
Hombre	Mujeres	Discapacitados	Total empleados	Nocturno	Cultural	Naturales	otros				
			Ninguno			x	Recreacion al aire libre				
Infraestructura y Equipamento						Señalización y Equipamento de Seguridad					
Agua potable	Luz eléctrica	Telefonía e Internet	Señalética	Senderos	Punto de información	Rutas de evacuación	Salidad de emergencia	Extintor	Botiquín de primeros auxilios		
	x			x	x						
Servicios											
Guardia	Parqueadero	Pista de baile	Guardaropa/Consigna	Área de fumadores	Carta / Menú	Sourvenirs	Servicio de taxi	Pago con tarjeta	Guianza		
				x							
Registro de visitantes			Frecuencia de registro			# de visitantes					
nacionales			Diario								
extranjeros			Semanal								
			Mensual								
			Anual								




INENTARIO DE PLANTA TURÍSTICA/OCIO Y RECREACIÓN

Datos Principales								FOTOGRAFÍA			
Nombre	Ubicación / Dirección	Coordenadas	Categoría	# de registro MINTUR	Teléfono	E-mail	Pagina Web				
Cerro Josefo	Parroquia Cusubamba	1,067,993 -787,062,871	Sitios Naturales								
Talento Humano				Tipo de establecimiento (especifique)							
Hombre	Mujeres	Discapacitados	Total empleados	Nocturno	Cultural	Naturales	otros				
						x	montañas				
Infraestructura y Equipamento						Señalización y Equipamento de Seguridad					
Agua potable	Luz eléctrica	Telefonía e Internet	Señalética	Senderos	Punto de información	Rutas de evacuación	Salidad de emergencia	Extintor	Botiquín de primeros auxilios		
				x							
Servicios											
Guardia	Parqueadero	Pista de baile	Guardaropa/Consigna	Área de fumadores	Carta / Menú	Sourvenirs	Servicio de taxi	Pago con tarjeta	Guianza		
Registro de visitantes			Frecuencia de registro			# de visitantes					
nacionales			Diario								
extranjeros			Semanal								
			Mensual								
			Anual								




INENTARIO DE PLANTA TURÍSTICA/OCIO Y RECREACIÓN

Datos Principales								FOTOGRAFÍA	
Nombre	Ubicación / Dirección	Coordenadas	Categoría	# de registro MINTUR	Teléfono	E-mail	Pagina Web		
Parque infantil	Salcedo	-1.0397432 -78.5919273	Parque de atracciones		Ninguno	Ninguno	Ninguno		
Talento Humano				Tipo de establecimiento (especifique)					
Hombre	Mujeres	Discapacitados	Total empleados	Nocturno	Cultural	Naturales	otros		
			Ninguno				Recreacion al aire libre		
Infraestructura y Equipamento						Señalización y Equipamento de Seguridad			
Agua potable	Luz eléctrica	Telefonía e Internet	Señalética	Senderos	Punto de información	Rutas de evacuación	Salidad de emergencia	Extintor	Botiquín de primeros auxilios
x	x		x	x	x	x			
Servicios									
Guardia	Parqueadero	Pista de baile	Guardaropa/Consigna	Área de fumadores	Carta / Menú	Sourvenirs	Servicio de taxi	Pago con tarjeta	Guianza
	x								
Registro de visitantes			Frecuencia de registro			# de visitantes			
nacionales			Diario						
extranjeros			Semanal						
			Mensual						
			Anual						




INVENTARIO DE PLANTA TURÍSTICA/OCIO Y RECREACIÓN

Datos Principales								FOTOGRAFÍA			
Nombre	Ubicación / Dirección	Coordenadas	Categoría	# de registro MINTUR	Teléfono	E-mail	Página Web				
Hostería Rumipamba de las Rosas	San Miguel	1.0369048	Alojamiento		726-128		www.rumipamba.com				
	Av. Eloy y Yerovi	-78.5910781									
Talento Humano				Tipo de establecimiento (especifique)							
Hombre	Mujeres	Discapacitados	Total empleados	Nocturno	Cultural	Naturales	otros				
13	20	ninguno	33			x	Historicas				
Infraestructura y Equipamento					Señalización y Equipamento de Seguridad						
Agua potable	Luz eléctrica	Telefonía e Internet	Señalética	Senderos	Punto de información	Rutas de evacuación	Salidad de emergencia	Extintor	Botiquín de primeros auxilios		
x	x	x	x	x		x	x	x	x		
Servicios											
Guardia	Parqueadero	Pista de baile	Guardaropa/Consigna	Área de fumadores	Carta / Menú	Sourvenirs	Servicio de taxi	Pago con tarjeta	Guianza		
x	x	x	x		x		x	x	x		
Registro de visitantes			Frecuencia de registro			# de visitantes					
nacionales			Diario	30	10.951 Visitantes						
extranjeros			Semanal	210							
			Mensual	900							
			Anual	10.951							



INVENTARIO DE PLANTA TURÍSTICA/OCIO Y RECREACIÓN

Datos Principales								FOTOGRAFÍA			
Nombre	Ubicación / Dirección	Coordenadas	Categoría	# de registro MINTUR	Teléfono	E-mail	Pagina Web				
Hosteria Imperio Real	Av, jaine mata y mario mogolion	-1.0495748	Alojamiento		728-412		elimperioreal@hotmail.com				
	San miguel	-78.5958404									
Talento Humano				Tipo de establecimiento (especifique)							
Hombre	Mujeres	Discapacitados	Total empleados	Nocturno	Cultural	Naturales	otros				
5	3	ninguno	8				Historicas				
Infraestructura y Equipamento					Señalización y Equipamento de Seguridad						
Agua potable	Luz eléctrica	Telefonía e Internet	Señalética	Senderos	Punto de información	Rutas de evacuación	Salidad de emergencia	Extintor	Botiquín de primeros auxilios		
x	x	x	x			x	x	x	x		
Servicios											
Guardia	Parqueadero	Pista de baile	Guardaropa/Consigna	Área de fumadores	Carta / Menú	Sourvenirs	Servicio de taxi	Pago con tarjeta	Guianza		
x	x		x		x		x	x			
						recorrido historia cultural					
Registro de visitantes			Frecuencia de registro			# de visitantes					
nacionales			Diario	20		10.201 visitantes					
extranjeros			Semanal	140							
			Mensual	600							
			Anual	10.201							




INVENTARIO DE PLANTA TURÍSTICA/OCIO Y RECREACIÓN

Datos Principales								FOTOGRAFÍA			
Nombre	Ubicación / Dirección	Coordenadas	Categoría	# de registro MINTUR	Teléfono	E-mail	Página Web				
Hosteria Surillal	Barrio Yanayacu	1.0369316	Alojamiento		726322	informacion@hosteriasurillal.com	www.hosteriasurillal.com				
	Paroquia San Miguel	-78.5911948									
Talento Humano				Tipo de establecimiento (especifique)							
Hombre	Mujeres	Discapitados	Total empleados	Nocturno	Cultural	Naturales	otros				
4	2	ninguno	6			x	Historicas				
Infraestructura y Equipamento					Señalización y Equipamento de Seguridad						
Agua potable	Luz eléctrica	Telefonía e Internet	Señalética	Senderos	Punto de información	Rutas de evacuación	Salidad de emergencia	Extintor	Botiquín de primeros auxilios		
x	x	x	x	x		x	x	x	x		
Servicios											
Guardia	Parqueadero	Pista de baile	Guardaropa/Consigna	Área de fumadores	Carta / Menú	Sourvenirs	Servicio de taxi	Pago con tarjeta	Guianza		
x	x	x	x	x	x		x	x			
Registro de visitantes			Frecuencia de registro			# de visitantes					
nacionales			Diario	5		1.825 visitantes					
extranjeros			Semanal	35							
			Mensual	150							
			Anual	1.825							




INENTARIO DE PLANTA TURÍSTICA/OCIO Y RECREACIÓN

Datos Principales								FOTOGRAFÍA			
Nombre	Ubicación / Dirección	Coordenadas	Categoría	# de registro MINTUR	Teléfono	E-mail	Pagina Web				
Hosteria los Molinos	Mario Yanayacu	-1.0668102	Alojamiento		998227942		molinos de yanayacu@gmail.com				
	San Miguel	-78.5730524									
Talento Humano				Tipo de establecimiento (especifique)							
Hombre	Mujeres	Discapitados	Total empleados	Nocturno	Cultural	Naturales	otros				
4	7	ninguno	11				Historicas				
Infraestructura y Equipamento					Señalización y Equipamento de Seguridad						
Agua potable	Luz eléctrica	Telefonía e Internet	Señalética	Senderos	Punto de información	Rutas de evacuación	Salidad de emergencia	Extintor	Botiquín de primeros auxilios		
X	X	X	X	X		X	X	X	X		
Servicios											
Guardia	Parqueadero	Pista de baile	Guardaropa/Consigna	Área de fumadores	Carta / Menú	Sourvenirs	Servicio de taxi	Pago con tarjeta	Guianza		
X	X		X		X		X		X		
									recorrido historia cultural		
Registro de visitantes			Frecuencia de registro			# de visitantes					
nacionales			Diario	28		10.221 visitantes					
extranjeros			Semanal	200							
			Mensual	840							
			Anual	10.221							




INENTARIO DE PLANTA TURÍSTICA/OCIO Y RECREACIÓN

Datos Principales								FOTOGRAFÍA	
Nombre	Ubicación / Dirección	Coordenadas	Categoría	# de registro MINTUR	Teléfono	E-mail	Página Web		
Hacienda Nagsiche	Av. Jaime Mata y Mario Mulalillo	1.0822463 -78.6203448	Alojamiento		099 520 9911		facebook hacienda nagsiche 2		
Talento Humano				Tipo de establecimiento (especifique)					
Hombre	Mujeres	Discapacitados	Total empleados	Nocturno	Cultural	Naturales	otros		
3	2	ninguno	5			X	Historicas		
Infraestructura y Equipamento					Señalización y Equipamento de Seguridad				
Agua potable	Luz eléctrica	Telefonía e Internet	Señalética	Senderos	Punto de información	Rutas de evacuación	Salidad de emergencia	Extintor	Botiquín de primeros auxilios
X	X	X		X		X	X	X	X
Servicios									
Guardia	Parqueadero	Pista de baile	Guardarropa/Consigna	Área de fumadores	Carta / Menú	Sourvenirs	Servicio de taxi	Pago con tarjeta	Guianza
	X		X						X
									recorrido historia cultural
Registro de visitantes			Frecuencia de registro			# de visitantes			
nacionales			Diario	5	1.825 visitantes				
extranjeros			Semanal	35					
			Mensual	150					
			Anual	1.825					




INVENTARIO DE PLANTA TURÍSTICA/OCIO Y RECREACIÓN

Datos Principales								FOTOGRAFÍA			
Nombre	Ubicación / Dirección	Coordenadas	Categoría	# de registro MINTUR	Teléfono	E-mail	Pagina Web				
Complejo Oasis	Parroquia Mulalillo	1.0767293	Parque de atracciones		276275	Ninguno	faceboock				
	Via Salatilin	-78.611707					complejo deportivo oa				
Talento Humano				Tipo de establecimiento (especifique)							
Hombre	Mujeres	Discapacitados	Total empleados	Nocturno	Cultural	Naturales	otros				
1	1	ninguno	2				Balnearios				
Infraestructura y Equipamento						Señalización y Equipamento de Seguridad					
Agua potable	Luz eléctrica	Telefonía e Internet	Señalética	Senderos	Punto de información	Rutas de evacuación	Salidad de emergencia	Extintor	Botiquín de primeros auxilios		
x	x	x	x	x	x	x	x	x	x		
Servicios											
Guardia	Parqueadero	Pista de baile	Guardaropa/Consigna	Área de fumadores	Carta / Menú	Sourvenirs	Servicio de taxi	Pago con tarjeta	Guianza		
	x	x	x	x	x						
Registro de visitantes			Frecuencia de registro			# de visitantes					
nacionales			Diario	40	14,601 visitantes						
			Semanal	280							
			Mensual	1.201							
			Anual	14,601							




INENTARIO DE PLANTA TURÍSTICA/OCIO Y RECREACIÓN

Datos Principales								FOTOGRAFÍA			
Nombre	Ubicación / Dirección	Coordenadas	Categoría	# de registro MINTUR	Teléfono	E-mail	Pagina Web				
Complejo Lind Rouss	Parroquia Mulliquindi	1.0335693	Parque de atracciones		987769807	Ninguno	faceboock				
	Barrio Rosa Peña	78.5664021					complejo lind rouss				
Talento Humano				Tipo de establecimiento (especifique)							
Hombre	Mujeres	Discapitados	Total empleados	Nocturno	Cultural	Naturales	otros				
1	2	ninguno	3				Balnearios				
Infraestructura y Equipamento						Señalización y Equipamento de Seguridad					
Agua potable	Luz eléctrica	Telefonía e Internet	Señalética	Senderos	Punto de información	Rutas de evacuación	Salidad de emergencia	Extintor	Botiquín de primeros auxilios		
x	x	x	x	x	x	x	x	x	x		
Servicios											
Guardia	Parqueadero	Pista de baile	Guardaropa/Consigna	Área de fumadores	Carta / Menú	Sourvenirs	Servicio de taxi	Pago con tarjeta	Guianza		
	x	x	x	x	x		x				
Registro de visitantes			Frecuencia de registro			# de visitantes					
nacionales			Diario	2	730 Visitantes						
			Semanal	20							
			Mensual	60							
			Anual	730							




INENTARIO DE PLANTA TURÍSTICA/OCIO Y RECREACIÓN

Datos Principales								FOTOGRAFÍA			
Nombre	Ubicación / Dirección	Coordenadas	Categoría	# de registro MINTUR	Teléfono	E-mail	Pagina Web				
Complejo Nagsiche	Panzaleo	767123 9882014	Parque de atracciones		095 880 8427		faceboock complejo t				
Talento Humano				Tipo de establecimiento (especifique)							
Hombre	Mujeres	Discapacitados	Total empleados	Nocturno	Cultural	Naturales	otros				
4	2	ninguno	6			x	Balnearios				
			17								
Infraestructura y Equipamento						Señalización y Equipamento de Seguridad					
Agua potable	Luz eléctrica	Telefonía e Internet	Señalética	Senderos	Punto de información	Rutas de evacuación	Salidad de emergencia	Extintor	Botiquín de primeros auxilios		
x	x	x		x		x	x	x	x		
Servicios											
Guardia	Parqueadero	Pista de baile	Guardaropa/Consigna	Área de fumadores	Carta / Menú	Sourvenirs	Servicio de taxi	Pago con tarjeta	Guianza		
x	x	x	x	x	x						
Registro de visitantes			Frecuencia de registro			# de visitantes					
nacionales			Diario								
			Semanal								
			Mensual								
			Anual								



INENTARIO DE PLANTA TURÍSTICA/OCIO Y RECREACIÓN

Datos Principales								FOTOGRAFÍA					
Nombre	Ubicación / Dirección	Coordenadas	Categoría	# de registro MINTUR	Teléfono	E-mail	Página Web						
Iglesia San Miguel	parroquia San Miguel	-1.0435815	Manifestaciones culturales										
	garcía moreno y sucre	-78.5908154											
Talento Humano				Tipo de establecimiento (especifique)									
Hombre	Mujeres	Discapitados	Total empleados	Nocturno	Cultural	Naturales	otros						
2	3	ninguno	5		x		Historicas						
Infraestructura y Equipamento						Señalización y Equipamento de Seguridad							
Agua potable	Luz eléctrica	Telefonía e Internet	Señalética	Senderos	Punto de información	Rutas de evacuación	Salidad de emergencia	Extintor	Botiquín de primeros auxilios				
X	X	X				x	X	X					
Servicios													
Guardia	Parqueadero	Pista de baile	Guardaropa/Consigna	Área de fumadores	Carta / Menú	Sourvenirs	Servicio de taxi	Pago con tarjeta	Guianza				
Registro de visitantes			Frecuencia de registro			# de visitantes							
nacionales			Diario			3.601 visitantes							
			Semanal	70									
			Mensual	300									
			Anual	3.601									




INVENTARIO DE PLANTA TURÍSTICA/OCIO Y RECREACIÓN

Datos Principales								FOTOGRAFÍA			
Nombre	Ubicación / Dirección	Coordenadas	Categoría	# de registro MINTUR	Teléfono	E-mail	Pagina Web				
Iglesia Panzaleo	Parroquia Panzaleo	767123 9882014	Manifestaciones culturales								
Talento Humano				Tipo de establecimiento (especifique)							
Hombre	Mujeres	Discapacitados	Total empleados	Nocturno	Cultural	Naturales	otros				
2	3	ninguno	5		x		Historicas				
Infraestructura y Equipamento						Señalización y Equipamento de Seguridad					
Agua potable	Luz eléctrica	Telefonía e Internet	Señalética	Senderos	Punto de información	Rutas de evacuación	Salidad de emergencia	Extintor	Botiquín de primeros auxilios		
x	x	x				x	x	x			
Servicios											
Guardia	Parqueadero	Pista de baile	Guardarropa/Consigna	Área de fumadores	Carta / Menú	Sourvenirs	Servicio de taxi	Pago con tarjeta	Guianza		
Registro de visitantes			Frecuencia de registro			# de visitantes					
nacionales			Diario			3.601 visitantes					
			Semanal	70							
			Mensual	300							
			Anual	3.601							




INENTARIO DE PLANTA TURÍSTICA/OCIO Y RECREACIÓN

Datos Principales								FOTOGRAFÍA			
Nombre	Ubicación / Dirección	Coordenadas	Categoría	# de registro MINTUR	Teléfono	E-mail	Página Web				
Iglesia Tigualo	Panzaleo	770356	manifestaciones culturales		Ninguno	Ninguno	Ninguno				
	Barrio Tigualo	9877006									
Talento Humano				Tipo de establecimiento (especifique)							
Hombre	Mujeres	Discapitados	Total empleados	Nocturno	Cultural	Naturales	otros				
3	2	ninguno	5				historicos				
Infraestructura y Equipamento						Señalización y Equipamento de Seguridad					
Agua potable	Luz eléctrica	Telefonía e Internet	Señalética	Senderos	Punto de información	Rutas de evacuación	Salidad de emergencia	Extintor	Botiquín de primeros auxilios		
x	x	x			x	x	x	x	x		
Servicios											
Guardia	Parqueadero	Pista de baile	Guardaropa/Consigna	Área de fumadores	Carta / Menú	Sourvenirs	Servicio de taxi	Pago con tarjeta	Guianza		
	x										
Registro de visitantes			Frecuencia de registro			# de visitantes					
nacionales			Diario			780					
			Semanal	60							
			Mensual	720							
			Anual	780							









INVENTARIO DE PLANTA TURÍSTICA/OCIO Y RECREACIÓN

Datos Principales								FOTOGRAFÍA			
Nombre	Ubicación / Dirección	Coordenadas	Categoría	# de registro MINTUR	Teléfono	E-mail	Pagina Web				
Templo Santa Lucia	Parroquia Antonio José Holguín	1,098,254 -78,603,546	Manifestaciones culturales								
Talento Humano				Tipo de establecimiento (especifique)							
Hombre	Mujeres	Discapacitados	Total empleados	Nocturno	Cultural	Naturales	otros				
2	3	ninguno	5		x		Historicas				
Infraestructura y Equipamento						Señalización y Equipamento de Seguridad					
Agua potable	Luz eléctrica	Telefonía e Internet	Señalética	Senderos	Punto de información	Rutas de evacuación	Salidad de emergencia	Extintor	Botiquín de primeros auxilios		
X	X	X				x	X	X			
Servicios											
Guardia	Parqueadero	Pista de baile	Guardaropa/Consigna	Área de fumadores	Carta / Menú	Sourvenirs	Servicio de taxi	Pago con tarjeta	Guianza		
Registro de visitantes			Frecuencia de registro			# de visitantes					
nacionales			Diario			1.825 visitantes					
			Semanal	50							
			Mensual	150							
			Anual	1.825							




INENTARIO DE PLANTA TURÍSTICA/OCIO Y RECREACIÓN

Datos Principales								FOTOGRAFÍA					
Nombre	Ubicación / Dirección	Coordenadas	Categoría	# de registro MINTUR	Teléfono	E-mail	Página Web						
Iglesia de Mulalillo	Parroquia Mulalillo	1.0955006	Manifestaciones culturales										
		-78.6277988											
Talento Humano				Tipo de establecimiento (especifique)									
Hombre	Mujeres	Discapacitados	Total empleados	Nocturno	Cultural	Naturales	otros						
2	2	ninguno	4		x		Historicas						
													
Infraestructura y Equipamento						Señalización y Equipamento de Seguridad							
Agua potable	Luz eléctrica	Telefonía e Internet	Señalética	Senderos	Punto de información	Rutas de evacuación	Salidad de emergenci	Extintor	Botiquín de primeros auxilios				
X	X	X				x	X	X					
Servicios													
Guardia	Parqueadero	Pista de baile	Guardaropa/Co nsigna	Área de fumadores	Carta / Menú	Sourvenirs	Servicio de taxi	Pago con tarjeta	Guianza				
Registro de visitantes			Frecuencia de registro			# de visitantes							
nacionales			Diario			2.921 visitantes							
			Semanal	60									
			Mensual	240									
			Anual	2.921									




INENTARIO DE PLANTA TURÍSTICA/OCIO Y RECREACIÓN

Datos Principales								FOTOGRAFÍA					
Nombre	Ubicación / Dirección	Coordenadas	Categoría	# de registro MINTUR	Teléfono	E-mail	Página Web						
Iglesia Parroquial de Cusubamba	Parroquia Cusubamba	1,069,417	Manifestaciones culturales										
		-787,014,952											
Talento Humano				Tipo de establecimiento (especifique)									
Hombre	Mujeres	Discapacitados	Total empleados	Nocturno	Cultural	Naturales	otros						
2	3	ninguno	5		x		Historicas						
Infraestructura y Equipamento						Señalización y Equipamento de Seguridad							
Agua potable	Luz eléctrica	Telefonía e Internet	Señalética	Senderos	Punto de información	Rutas de evacuación	Salidad de emergencia	Extintor	Botiquín de primeros auxilios				
X	X	X				x	X	X					
Servicios													
Guardia	Parqueadero	Pista de baile	Guardaropa/Consigna	Área de fumadores	Carta / Menú	Sourvenirs	Servicio de taxi	Pago con tarjeta	Guianza				
Registro de visitantes			Frecuencia de registro			# de visitantes							
nacionales			Diario			1.825 visitantes							
			Semanal	50									
			Mensual	150									
			Anual	1.825									




INENTARIO DE PLANTA TURÍSTICA/OCIO Y RECREACIÓN

Datos Principales								FOTOGRAFÍA			
Nombre	Ubicación / Dirección	Coordenadas	Categoría	# de registro MINTUR	Teléfono	E-mail	Pagina Web				
Parque central San Miguel	parroquia San Miguel	-1.043582	Manifestaciones culturales								
	moreno y	-78.59082									
Talento Humano				Tipo de establecimiento (especifique)							
Hombre	Mujeres	discapacitados	Total empleados	Nocturno	Cultural	Naturales	otros				
2	3	ninguno	5	x			Historicas				
Infraestructura y Equipamento					Señalización y Equipamento de Seguridad						
Agua potable	Luz eléctrica	Telefonía e Internet	Señalética	Senderos	Punto de información	Rutas de evacuación	Salidad de emergencia			Extintor	Botiquín de primeros auxilios
X	X	X				x	X	X			
Servicios											
Guardia	Parqueadero	Pista de baile	Guardaropa/Consigna	Área de fumadores	Carta / Menú	Sourvenirs	Servicio de taxi	Pago con tarjeta	Guianza		
Registro de visitantes			Frecuencia de registro			# de visitantes					
nacionales			Diario								
extranjeros			Semanal								
			Mensual								
			Anual								




INENTARIO DE PLANTA TURÍSTICA/OCIO Y RECREACIÓN

Datos Principales								FOTOGRAFÍA			
Nombre	Ubicación / Dirección	Coordenadas	Categoría	# de registro MINTUR	Teléfono	E-mail	Pagina Web				
Parque central	Panzaleo	767123	manifestaciones culturales		Ninguno	Ninguno	Ninguno				
		9882014									
Talento Humano				Tipo de establecimiento (especifique)							
Hombre	Mujeres	Discapacitados	Total empleados	Nocturno	Cultural	Naturales	Otros				
ninguno	ninguno	ninguno					Historicas				
Infraestructura y Equipamento					Señalización y Equipamento de Seguridad						
Agua potable	Luz eléctrica	Telefonía e Internet	Señalética	Senderos	Punto de información	Rutas de evacuación	Salidad de emergencia	Extintor	Botiquín de primeros auxilios		
x	x					x	x				
Servicios											
Guardia	Parqueadero	Pista de baile	Guardarropa/Consigna	Área de fumadores	Carta / Menú	Sourvenirs	Servicio de taxi	Pago con tarjeta	Guianza		
Registro de visitantes			Frecuencia de registro			# de visitantes					
nacionales			Diario								
			Semanal								
			Mensual								
			Anual								




INENTARIO DE PLANTA TURÍSTICA/OCIO Y RECREACIÓN

Datos Principales								FOTOGRAFÍA			
Nombre	Ubicación / Dirección	Coordenadas	Categoría	# de registro MINTUR	Teléfono	E-mail	Página Web				
Parque Central	Parroquia Antonio José Holguín	1,098,254	manifestaciones culturales								
		#####									
Talento Humano				Tipo de establecimiento (especifique)							
Hombre	Mujeres	Discapacitados	Total empleados	Nocturno	Cultural	Naturales	otros				
							historicas				
Infraestructura y Equipamiento						Señalización y Equipamiento de Seguridad					
Agua potable	Luz eléctrica	Telefonía e Internet	Señalética	Senderos	Punto de información	Rutas de evacuación	Salidad de emergencia	Extintor	Botiquín de primeros auxilios		
x	x					x	x				
Servicios											
Guardia	Parqueadero	Pista de baile	Guardaropa/Consigna	Área de fumadores	Carta / Menú	Sourvenirs	Servicio de taxi	Pago con tarjeta	Guianza		
	x										
Registro de visitantes			Frecuencia de registro			# de visitantes					
nacionales			Diario								
			Semanal								
			Mensual								
			Anual								




INENTARIO DE PLANTA TURÍSTICA/OCIO Y RECREACIÓN

Datos Principales								FOTOGRAFÍA			
Nombre	Ubicación / Dirección	Coordenadas	Categoría	# de registro MINTUR	Teléfono	E-mail	Pagina Web				
Parque Central	Mulalillo	1.0955006	manifestaciones culturales		Ninguno	Ninguno	Ninguno				
		-78.6277988									
Talento Humano				Tipo de establecimiento (especifique)							
Hombre	Mujeres	Discapacitados	Total empleados	Nocturno	Cultural	Naturales	otros				
ninguno	ninguno	ninguno					Historicas				
Infraestructura y Equipamento						Señalización y Equipamento de Seguridad					
Agua potable	Luz eléctrica	Telefonía e Internet	Señalética	Senderos	Punto de información	Rutas de evacuación	Salidad de emergencia	Extintor	Botiquín de primeros auxilios		
X	X				X	X	X				
Servicios											
Guardia	Parqueadero	Pista de baile	Guardaropa/Consigna	Área de fumadores	Carta / Menú	Sourvenirs	Servicio de taxi	Pago con tarjeta	Guianza		
Registro de visitantes			Frecuencia de registro			# de visitantes					
nacionales			Diario								
			Semanal								
			Mensual								
			Anual								




INNENTARIO DE PLANTA TURÍSTICA/OCIO Y RECREACIÓN

Datos Principales								FOTOGRAFÍA			
Nombre	Ubicación / Dirección	Coordenadas	Categoría	# de registro MINTUR	Teléfono	E-mail	Pagina Web				
Parque centra de Cusubamba	Parroquia Cusubamba	1,069,417 -787,014,952	manifestaciones culturales								
Talento Humano				Tipo de establecimiento (especifique)							
Hombre	Mujeres	Discapacitados	Total empleados	Nocturno	Cultural	Naturales	otros				
2	3	ninguno	5				historico				
Infraestructura y Equipamento						Señalización y Equipamento de Seguridad					
Agua potable	Luz eléctrica	Telefonía e Internet	Señalética	Senderos	Punto de información	Rutas de evacuación	Salidad de emergencia	Extintor	Botiquín de primeros auxilios		
x	x	x				x	x	x			
Servicios											
Guardia	Parqueadero	Pista de baile	Guardaropa/Consigna	Área de fumadores	Carta / Menú	Sourvenirs	Servicio de taxi	Pago con tarjeta	Guianza		
Registro de visitantes			Frecuencia de registro			# de visitantes					
nacionales			Diario								
			Semanal								
			Mensual								
			Anual								




INENTARIO DE PLANTA TURÍSTICA/OCIO Y RECREACIÓN

Datos Principales								FOTOGRAFÍA			
Nombre	Ubicación / Dirección	Coordenadas	Categoría	# de registro MINTUR	Teléfono	E-mail	Pagina Web				
La Vagancia	San Miguel	1.0354214	alimentos y bebidas		098 428 3855		Faceboock				
	Calle ricardo garces Av. Olmedo y los sauses	-78.608083					la vagancia				
Talento Humano				Tipo de establecimiento (especifique)							
Hombre	Mujeres	Discapacitados	Total empleados	Nocturno	Cultural	Naturales	otros				
2		ninguno	4	x				Discoteca			
Infraestructura y Equipamento						Señalización y Equipamento de Seguridad					
Agua potable	Luz eléctrica	Telefonía e Internet	Señalética	Senderos	Punto de información	Rutas de evacuación	Salidad de emergencia	Extintor	Botiquín de primeros auxilios		
X	X	X	X			X	X	X			
Servicios											
Guardia	Parqueadero	Pista de baile	Guardaropa/Consigna	Área de fumadores	Carta / Menú	Sourvenirs	Servicio de taxi	Pago con tarjeta	Guianza		
X		x	X		x		x				
Registro de visitantes			Frecuencia de registro			# de visitantes					
nacionales			Diario			21.601 visitantes					
			Semanal	100							
			Mensual	1.801							
			Anual	21.601							




INVENTARIO DE PLANTA TURÍSTICA/OCIO Y RECREACIÓN

Datos Principales								FOTOGRAFÍA	
Nombre	Ubicación / Dirección	Coordenadas	Categoría	# de registro MINTUR	Teléfono	E-mail	Página Web		
discoteca krovs	San Miguel	-1,042054	Alimentos y bebidas		097 901 9132		Facebook		
	luis a martinez y vicente leon	-78,5873618					krovs		
Talento Humano				Tipo de establecimiento (especifique)					
Hombre	Mujeres	Discapacitados	Total empleados	Nocturno	Cultural	Naturales	otros		
2		ninguno	4				Discoteca		
Infraestructura y Equipamento						Señalización y Equipamento de Seguridad			
Agua potable	Luz eléctrica	Telefonía e Internet	Señalética	Senderos	Punto de información	Rutas de evacuación	Salidad de emergencia	Extintor	Botiquín de primeros auxilios
X	X	X	X			X	X	X	
Servicios									
Guardia	Parqueadero	Pista de baile	Guardarropa/Consigna	Área de fumadores	Carta / Menú	Sourvenirs	Servicio de taxi	Pago con tarjeta	Guianza
X		x	X		x		x		
Registro de visitantes			Frecuencia de registro			# de visitantes			
nacionales			Diario	20	7.301 visitantes				
			Semanal	140					
			Mensual	600					
			Anual	7,301					




INENTARIO DE PLANTA TURÍSTICA/OCIO Y RECREACIÓN

Datos Principales								FOTOGRAFÍA			
Nombre	Ubicación / Dirección	Coordenadas	Categoría	# de registro MINTUR	Teléfono	E-mail	Pagina Web				
After club	San Miguel	1.0460238	alimentos y bebidas		099 608 7200		Facebook				
	Av, circunvalacion a 500 mts del redondel del principe	-78.59443					after club				
Talento Humano				Tipo de establecimiento (especifique)							
Hombre	Mujeres	Discapacitados	Total empleados	Nocturno	Cultural	Naturales	otros				
1	2	ninguno	3				Discoteca				
Infraestructura y Equipamento						Señalización y Equipamento de Seguridad					
Agua potable	Luz eléctrica	Telefonía e Internet	Señalética	Senderos	Punto de información	Rutas de evacuación	Salidad de emergencia	Extintor	Botiquín de primeros auxilios		
X	X	X	X			X	X	X			
Servicios											
Guardia	Parqueadero	Pista de baile	Guardaropa/Consigna	Área de fumadores	Carta / Menú	Sourvenirs	Servicio de taxi	Pago con tarjeta	Guianza		
X		x	X		x		x				
Registro de visitantes			Frecuencia de registro			# de visitantes					
nacionales			Diario	30	10.801 visitantes						
			Semanal	210							
			Mensual	900							
			Anual	10.801							




INVENTARIO DE PLANTA TURÍSTICA/OCIO Y RECREACIÓN

Datos Principales								FOTOGRAFÍA	
Nombre	Ubicación / Dirección	Coordenadas	Categoría	# de registro MINTUR	Teléfono	E-mail	Página Web		
Zona fría dicoteca	San Miguel	-1.0340419	Alimentos y bebidas		098 314 9298		Faceboock		
	Av, molle ambatoy rio cutuch	-78.5891882					zonafria		
Talento Humano				Tipo de establecimiento (especifique)					
Hombre	Mujeres	Discapacitados	Total empleados	Nocturno	Cultural	Naturales	otros		
2	1	ninguno	3				Discoteca		
Infraestructura y Equipamento						Señalización y Equipamento de Seguridad			
Agua potable	Luz eléctrica	Telefonía e Internet	Señalética	Senderos	Punto de información	Rutas de evacuación	Salidad de emergencia	Extintor	Botiquín de primeros auxilios
X	X	X	X			X	X	X	
Servicios									
Guardia	Parqueadero	Pista de baile	Guardaropa/Consigna	Área de fumadores	Carta / Menú	Sourvenirs	Servicio de taxi	Pago con tarjeta	Guianza
X		x	X		x		x		
Registro de visitantes			Frecuencia de registro			# de visitantes			
nacionales			Diario	10		3.651 visitantes			
			Semanal	70					
			Mensual	300					
			Anual	3.651					



INENTARIO DE PLANTA TURÍSTICA/OCIO Y RECREACIÓN

Datos Principales								FOTOGRAFÍA	
Nombre	Ubicación / Dirección	Coordenadas	Categoría	# de registro MINTUR	Teléfono	E-mail	Pagina Web		
Tu candela	San Miguel Av, molle ambatoy rio cutuchi	-1.0340419 -78.5891882	Alimentos y bebidas				Faceboock zonafria		
Talento Humano				Tipo de establecimiento (especifique)					
Hombre	Mujeres	Discapitados	Total empleados	Nocturno	Cultural	Naturales	otros		
2	2	ninguno	4				Discoteca		
Infraestructura y Equipamento						Señalización y Equipamento de Seguridad			
Agua potable	Luz eléctrica	Telefonía e Internet	Señalética	Senderos	Punto de información	Rutas de evacuación	Señal de emergencia	Extintor	Botiquín de primeros auxilios
X	X	X	X			X	X	X	
Servicios									
Guardia	Parqueadero	Pista de baile	Guardaropa/Consigna	Área de fumadores	Carta / Menú	Sourvenirs	Servicio de taxi	Pago con tarjeta	Guianza
X		x	X		x		x		
Registro de visitantes			Frecuencia de registro			# de visitantes			
nacionales			Diario	30		10.801 visitantes			
extranjeros			Semanal	210					
			Mensual	900					
			Anual	10.801					
			Anual	10.801					

ANEXO 4. CATALOGO