



**UNIVERSIDAD TÉCNICA DE COTOPAXI**  
**FACULTAD DE CIENCIAS AGROPECUARIAS Y RECURSOS**  
**NATURALES**  
**CARRERA DE ECOTURISMO**

**PROYECTO DE INVESTIGACIÓN**

**Título:**

**“ANÁLISIS DE LA PLANTA TURÍSTICA OCIO Y RECREACIÓN DEL CANTÓN  
SIGCHOS PROVINCIA DE COTOPAXI”**

Proyecto de Investigación presentado previo a la obtención del Título de Licenciatura en  
Ecoturismo

**Autora:**

Icaza Iza Eslendy Karina

**Tutor:**

Rodas Vinueza Daniela Alejandra Ing. M.Sc.

**Latacunga-Ecuador**

**Agosto 2021**

## **DECLARACIÓN DE AUTORÍA**

Eslendy Karina Icaza Iza con cedula de ciudadanía 0503329153 declaro ser autora del presente proyecto de investigación: Análisis de la planta turística ocio y recreación del cantón Sigchos provincia de Cotopaxi, siendo la ingeniera M.Sc. Daniela Alejandra Rodas Vinueza tutora, del presente trabajo; y eximo expresamente a la Universidad Técnica de Cotopaxi y a sus representantes legales de posibles reclamos o acciones legales.

Además, certifico que las ideas, conceptos, procedimientos y resultados vertidos en el presente trabajo investigativo, son de mi exclusiva responsabilidad.

Latacunga, 2 de agosto del 2021

Eslendy Karina Icaza Iza  
Estudiante  
CC.0503329153

M.Sc. Rodas Vinueza Daniela Alejandra  
Docente tutor  
CC. 1722220868

## **CONTRATO DE CESIÓN NO EXCLUSIVA DE DERECHOS DE AUTOR**

Comparecen a la celebración del presente instrumento de cesión no exclusiva de obra, que celebran de una parte **Icaza Iza Eslendy Karina**, identificada con la cedula de ciudadanía **0503329153**, de estado civil soltera y con domicilio en Latacunga, a quien en lo sucesivo se denominará **LA CEDENTE**; y, de otra parte, el Ing. MBA. Cristian Fabricio Tinajero Jiménez, en calidad de Rector y por tanto representante legal de la Universidad Técnica de Cotopaxi, con domicilio en la Av. Simón Rodríguez Barrio El Ejido Sector San Felipe, a quien en lo sucesivo se le denominará **LA CESIONARIA** en los términos contenidos en las cláusulas siguientes:

**ANTECEDENTES: CLÁUSULA PRIMERA.** – **LA CEDENTE** es una persona natural estudiante de la carrera de Ecoturismo, titular de los derechos patrimoniales y morales sobre el trabajo de grado “Análisis de la planta turística ocio y recreación del cantón Sigchos provincia de Cotopaxi” la cual se encuentra elaborada según los requerimientos académicos propios de la Facultad según las características que a continuación se detallan:

### **Historial académico**

Inicio de carrera: abril 2016- agosto 2021

Finalización de la carrera: abril 2021- agosto 2021

Aprobación Consejo Directivo: 20 de mayo 2021

Tutor: Ing. M.Sc. Rodas Vinueza Daniela Alejandra

Tema: “Análisis de la planta turística ocio y recreación del cantón Sigchos provincia de Cotopaxi”

**CLÁUSULA SEGUNDA.** - **LA CESIONARIA** es una persona jurídica de derecho público creada por ley, cuya actividad principal está encaminada a la educación superior formando profesionales de tercer y cuarto nivel normada por la legislación ecuatoriana la misma que

establece como requisito obligatorio para publicación de trabajos de investigación de grado en su repositorio institucional, hacerlo en formato digital de la presente investigación.

**CLÁUSULA TERCERA.** - Por el presente contrato, **LA CEDENTE** autoriza a **LA CESIONARIA** a explotar el trabajo de grado en forma exclusiva dentro del territorio de la República del Ecuador.

**CLÁUSULA CUARTA. - OBJETO DEL CONTRATO:** Por el presente contrato **LA CEDENTE**, transfiere definitivamente a **LA CESIONARIA** y en forma exclusiva los siguientes derechos patrimoniales; pudiendo a partir de la firma del contrato, realizar, autorizar o prohibir:

- a) La reproducción parcial del trabajo de grado por medio de su fijación en el soporte informático conocido como repositorio institucional que se ajuste a ese fin.
- b) La publicación del trabajo de grado.
- c) La traducción, adaptación, arreglo u otra transformación del trabajo de grado con fines académicos y de consulta.
- d) La importación al territorio nacional de copias del trabajo de grado hechas sin autorización del titular del derecho por cualquier medio incluyendo mediante transmisión.
- f) Cualquier otra forma de utilización del trabajo de grado que no está contemplada en la ley como excepción al derecho patrimonial.

**CLÁUSULA QUINTA.** - El presente contrato se lo realiza a título gratuito por lo que **LA CESIONARIA** no se halla obligada a reconocer pago alguno en igual sentido **LA CEDENTE** declara que no existe obligación pendiente a su favor.

**CLÁUSULA SEXTA.** - El presente contrato tendrá una duración indefinida, contados a partir de la firma del presente instrumento por ambas partes.

**CLÁUSULA SÉPTIMA. - CLÁUSULA DE EXCLUSIVIDAD.** - Por medio del presente contrato, se cede en favor de **LA CESIONARIA** el derecho a explotar la obra en forma

exclusiva, dentro del marco establecido en la cláusula cuarta, lo que implica que ninguna otra persona incluyendo **LA CEDENTE** podrá utilizarla.

**CLÁUSULA OCTAVA. - LICENCIA A FAVOR DE TERCEROS. - LA CESIONARIA** podrá licenciar la investigación a terceras personas siempre que cuente con el consentimiento de **LA CEDENTE** en forma escrita.

**CLÁUSULA NOVENA.** - El incumplimiento de la obligación asumida por las partes en las cláusulas cuartas, constituirá causal de resolución del presente contrato. En consecuencia, la resolución se producirá de pleno derecho cuando una de las partes comunique, por carta notarial, a la otra que quiere valerse de esta cláusula.

**CLÁUSULA DÉCIMA.** - En todo lo no previsto por las partes en el presente contrato, ambas se someten a lo establecido por la Ley de Propiedad Intelectual, Código Civil y demás del sistema jurídico que resulten aplicables.

**CLÁUSULA UNDÉCIMA.** - Las controversias que pudieran suscitarse en torno al presente contrato, serán sometidas a mediación, mediante el Centro de Mediación del Consejo de la Judicatura en la ciudad de Latacunga. La resolución adoptada será definitiva e inapelable, así como de obligatorio cumplimiento y ejecución para las partes y, en su caso, para la sociedad. El costo de tasas judiciales por tal concepto será cubierto por parte del estudiante que lo solicitare.

En señal de conformidad las partes suscriben este documento en dos ejemplares de igual valor y tenor en la ciudad de Latacunga., a los 02 días del mes de agosto del 2021.

Eslendy Karina Icaza Iza

**LA CEDENTE**

Ing. Ph.D. Fabricio Tinajero

**EL CESIONARIA**

## **AVAL DEL TUTOR DEL PROYECTO DE INVESTIGACIÓN**

En calidad de Tutor del Proyecto de Investigación con el título:

**“ANÁLISIS DE LA PLANTA TURÍSTICA OCIO Y RECREACIÓN EN EL CANTÓN SIGCHOS”**, de Icaza Iza Eslendy Karina, de la carrera de Ecoturismo, considero que el presente trabajo investigativo es merecedor del Aval de aprobación al cumplir las normas, técnicas y formatos previstos, así como también ha incorporado las observaciones y recomendaciones propuestas en la Pre defensa.

Latacunga, 02 de agosto del 2021

Ing. M.Sc. Daniela Alejandra Rodas Vinueza

**DOCENTE TUTOR**

CC: 1722220868

## **AVAL DE LOS LECTORES DEL PROYECTO DE INVESTIGACIÓN**

En calidad de Tribunal de Lectores, aprobamos el presente Informe de Investigación de acuerdo a las disposiciones reglamentarias emitidas por la Universidad Técnica de Cotopaxi; y, por la Facultad de Ciencias Agropecuarias y Recursos Naturales; por cuanto, la postulante: Eslendy Karina Icaza Iza, con el título del Proyecto de Investigación: **ANÁLISIS DE LA PLANTA TURÍSTICA OCIO Y RECREACIÓN DEL CANTÓN SIGCHOS PROVINCIA DE COTOPAXI**, ha considerado las recomendaciones emitidas oportunamente y reúne los méritos suficientes para ser sometido al acto de sustentación del trabajo de titulación.

Por lo antes expuesto, se autoriza realizar los empastados correspondientes, según la normativa institucional.

Latacunga 19 de junio 2021

Lector 1 (Presidente)

Ing. Mg. Milton Sampedro Arrieta

CC: 0602636987

Lector 2

Ing. Mgs. Manuel Abarca Zaquinuala

CC: 1103989669

Lector 3

Ing. M.Sc. Sara Armijos Ango.

CC: 1803993995

## **AGRADECIMIENTO**

Primeramente, quiero agradecer a Dios por permitirme cumplir una meta más en mi vida. Doy gracias a mi madre, por ser la promotora de mis sueños, gracias a ella por confiar y creer en mí y en mis expectativas, gracias a todas las personas que fueron partícipes de este proceso, ya sea de manera directa o indirecta, agradezco a mi enamorado por apoyo incondicional, gracias a mi universidad por permitirme convertirme en una profesional en lo que me apasiona, gracias a mi tutora que hizo parte del presente proyecto de investigación. También agradezco a mis amigos con quienes hemos sabido salir adelante.

Gracias a la vida por este nuevo triunfo, gracias a todas las personas que me apoyaron.

**Eslendy Icaza**



## **DEDICATORIA**

Mi proyecto de investigación le dedico con todo mi amor y cariño a mi madre Piedad Iza por su sacrificio y esfuerzo, por darme una carrera para mi futuro y por creer en mi capacidad, muchos de mis logros se los debo a ella, me formo con reglas y algunas libertades, pero al final de cuentas, me motivo constantemente para alcanzar mis anhelos, gracias por tu comprensión, cariño y amor.

**Eslendy Icaza**

# UNIVERSIDAD TÉCNICA DE COTOPAXI

## FACULTAD DE CIENCIAS AGROPECUARIAS Y RECURSOS NATURALES

### CARRERA DE TURISMO

**TEMA:** “ANÁLISIS DE LA PLANTA TURÍSTICA, DE OCIO Y RECREACION DEL CANTÓN SIGCHOS”

AUTOR: Eslendy Karina Icaza Iza

### RESUMEN

El presente proyecto de investigación es de la planta turística de ocio y recreación del cantón Sigchos, para su desarrollo se planteó 3 objetivos específicos. En el primer objetivo se determinó la situación actual del cantón Sigchos y se analizó el sistema turístico a través de una revisión bibliográfica de; investigaciones, libros, páginas Web, artículos o tesis relacionadas con la problemática en estudio, plan de desarrollo de ordenamiento territorial PDOT, GAD de Sigchos, utilizando el método analítico el cual consiste en la separación de un todo para la comprensión de las mismas. En el segundo objetivo se inventarió los atractivos turísticos por medio de entrevistas al director de turismo, propietarios o trabajadores de los establecimientos turísticos, naturales, culturales y establecimientos turísticos empleando la ficha de planta turística de ocio y recreación creada por la carrera de Turismo, que corresponde al Levantamiento y registro de atractivos turísticos que permitió identificar 11 atractivos turísticos en la parroquia Sigchos, 6 en la parroquia Chugchilan, 2 en la parroquia Isinliví, 2 en la parroquia Las Pampas, 2 en la parroquia Palo Quemado. En total fueron 23 atractivos turísticos 11 lugares naturales, 5 iglesias, 4 hosterías, 1 campamento, 1 parque, 2 ferias, 1 fábrica de vino, dependiendo de sus características se podría realizar diferentes opciones recreativas como; agroturismo, turismo de aventura y turismo cultural. Finalmente, para el tercer objetivo donde toda la información recolectada fue sistematizada en el diseño del catálogo, fue mediante instrumentos y técnicas como el computador, celular, Photoshop y el programa ilustrador, se obtuvo un catálogo en el cual se plasmó la información del cantón Sigchos, para dar a conocer a turistas nacionales y extranjeros.

**Palabras clave:** Ocio, recreación, sitios turísticos, servicios, planta turística.

# UNIVERSIDAD TÉCNICA DE COTOPAXI

## FACULTAD DE CIENCIAS AGROPECUARIAS Y RECURSOS NATURALES

### CARRERA DE TURISMO

**THEME:** "ANALYSIS OF THE TOURISM, LEISURE AND RECREATION PLANT OF THE CANTON OF SIGCHOS".

**AUTHOR:** Eslendy Karina Icaza Iza

#### ABSTRACT

The present research project is about the leisure and recreation tourism plant of the Sigchos canton, for its development 3 specific objectives were proposed. In the first objective, the current situation of the Sigchos canton was determined and the tourism system was analyzed through a bibliographic review of; research, books, Web pages, articles or theses related to the problem under study, development plan of territorial planning PDOT, GAD of Sigchos, using the analytical method which consists of the separation of a whole for the understanding of the same. In the second objective, the tourist attractions were inventoried by means of interviews with the director of tourism, owners or workers of the tourist, natural, cultural and tourist establishments using the tourist plant of leisure and recreation created by the career of Tourism, which corresponds to the survey and registration of tourist attractions that allowed identifying 11 tourist attractions in the Sigchos parish, 6 in the Chugchilan parish, 2 in the Isinliví parish, 2 in the Las Pampas parish, 2 in the Palo Quemado parish. In total there were 23 tourist attractions, 11 natural sites, 5 churches, 4 inns, 1 campground, 1 park, 2 fairs, 1 wine factory, depending on their characteristics, different recreational options could be carried out, such as agrotourism, adventure tourism and cultural tourism. Finally, for the third objective where all the information collected was systematized in the design of the catalog, it was through instruments and techniques such as the computer, cell phone, Photoshop and the illustrator program, a catalog was obtained in which the information of the Sigchos canton was captured, to make it known to domestic and foreign tourists.

**Key words:** Leisure, recreation, tourist sites, services, tourist plant.

## TABLA DE CONTENIDO

DECLARACIÓN DE AUTORÍA .....	ii
CONTRATO DE CESIÓN NO EXCLUSIVA DE DERECHOS DE AUTOR .....	iii
AVAL DEL TUTOR DEL PROYECTO DE INVESTIGACIÓN.....	vi
AVAL DE LOS LECTORES DEL PROYECTO DE INVESTIGACIÓN .....	vii
AGRADECIMIENTO .....	viii
DEDICATORIA .....	ix
RESUMEN.....	x
ABSTRACT .....	xi
1 INFORMACIÓN GENERAL .....	1
2 JUSTIFICACIÓN DEL PROYECTO.....	2
3 BENEFICIARIOS DEL PROYECTO .....	2
3.1 Beneficiarios directos .....	2
3.2 Beneficiarios Indirectos .....	3
4 PROBLEMÁTICA.....	4
5 OBJETIVOS .....	5
5.1 Objetivo General .....	5
5.2 Objetivos Específicos .....	5
6 ACTIVIDADES Y SISTEMA DE TAREAS EN RELACION CON LOS OBJETIVOS PLANTEADOS .....	6
7 FUNDAMENTACIÓN CIENTÍFICO TÉCNICA.....	7

7.1	Turismo .....	7
7.2	La ley de turismo del Ecuador.....	8
7.3	Sistema Turístico.....	9
7.4	Planta Turística.....	11
7.4.1	Infraestructura .....	12
7.4.2	Ocio.....	14
7.4.3	Recreación .....	16
7.4.4	Inventario.....	18
7.4.5	Catalogo descriptivo .....	19
8	Validación de preguntas científicas o Hipótesis.....	19
9	Metodología .....	20
9.1	Protocolo de la investigación .....	20
9.2	Objetivo 1 .....	20
9.3	Objetivo 2 .....	21
9.4	Objetivo 3 .....	24
10	Análisis y discusión de los resultados .....	24
10.1	Diagnóstico del área de estudio del cantón Sigchos .....	24
10.1.1	Ubicación.....	25
10.1.2	Diagnostico sociocultural.....	27
10.1.3	Diagnostico económico.....	28
10.1.4	Diagnóstico Ambiental .....	29

10.1.5	Diagnostico Turístico.....	30
10.2	Inventario de la Planta Turística Ocio y Recreación del cantón Sigchos ....	31
10.2.1	Resultado del Inventario de la Planta Turística Ocio y Recreación del cantón Sigchos.	32
10.2.2	Análisis de resultados .....	33
10.2.3	Análisis por parroquias .....	34
10.2.4	Descripción de atractivos turísticos .....	37
10.3	Diseño del catalogo.....	41
10.4	Contenido .....	42
10.4.1	Portada.....	42
10.4.2	Contenido.....	42
10.4.3	Contraportada.....	46
11	Impactos.....	47
11.1	Impacto técnico.....	47
11.2	Impacto social.....	47
12	Conclusiones y Recomendaciones 1 .....	48
	Conclusiones.....	48
	Recomendaciones.....	49
13	Presupuesto .....	50
14	Referencias.....	51
15	Apéndices.....	54

## ÍNDICE DE TABLAS

Tabla 1.	Beneficiarios directos .....	3
Tabla 2.	Beneficiarios Indirectos .....	3
Tabla 3.	Sistema de tareas en relación con los objetivos planteados.....	6
Tabla 4.	Elementos que componen el sistema turístico .....	10
Tabla 5.	Equipamiento de la planta turística .....	11
Tabla 6.	Instalaciones de la planta turística .....	12.
Tabla 7.	Cuadro de ofertas .....	16
Tabla 8.	Datos Generales .....	26
Tabla 9.	Diagnostico Sociocultural.....	27
Tabla 10.	Diagnostico económico.....	28
Tabla 11.	Diagnóstico Ambiental .....	29
Tabla 12.	Diagnostico turístico .....	30
Tabla 13.	Resultado del Inventario .....	32

## ÍNDICE DE FIGURAS

Figura 1.	Funcionamiento del sistema turístico .....	9
Figura 2.	Ubicación.....	25
Figura 3.	Análisis de resultados .....	33
Figura 4.	Análisis de la parroquia Sigchos.....	34
Figura 5.	Análisis de la parroquia Chugchilan .....	35
Figura 6.	Análisis de la parroquia Isinliví.....	35
Figura 7.	Análisis de la parroquia Las Pampas.....	36
Figura 8.	Análisis de la parroquia Palo Quemado .....	37
Figura 9.	Porta del catalogo .....	42
Figura 10.	Contenido, Reseña e información .....	43
Figura 11.	Ubicación.....	43
Figura 12.	Contenido del catálogo parroquia Sigchos .....	44
Figura 13.	Contenido del catálogo parroquia Chugchilan.....	44
	.....	45
Figura 14.	Contenido del catálogo parroquia Isinliví.....	45
Figura 15.	Contenido del catálogo parroquia Las Pampas .....	45
Figura 16.	Contenido del catálogo parroquia Palo Quemado.....	46
Figura 17.	Contraportada del catalogo.....	47



## APÉNDICES

Apendice 1.	Aval de traducción del resumen al idioma inglés; emitido por.....	54
	un docente del centro de idiomas de la Universidad Técnica de Cotopaxi. ....	54
Apendice 2.	Hojas de vida .....	55
Apendice 3.	Fichas del Inventario de planta turística de ocio y recreación .....	56
Apendice 4.	Catálogo de la planta turística de ocio y recreación del cantón Sigchos	79

## **1 INFORMACIÓN GENERAL**

### **Tema**

“Análisis de la Planta turística Ocio y Recreación del Cantón Sigchos Provincia de Cotopaxi”

### **Lugar de ejecución**

**Cantón:** Sigchos

**Provincia de:** Cotopaxi.

**Institución:** Universidad Técnica de Cotopaxi

**Facultad:** Ciencias Agropecuarias y Recursos Naturales

**Carrera:** Ingeniería en Ecoturismo

### **Nombres de equipo de investigación**

**Tutor:** Ing. Alejandra Rodas

**Estudiante:** Eslendy Icaza

### **Área de conocimientos**

#### **Área**

Servicios

#### **Sub área**

Servicios personales

### **Línea de investigación**

Planificación del turismo sostenible

### **Sub línea de investigación de la Carrera:**

Análisis del Turismo

## **2 JUSTIFICACIÓN DEL PROYECTO**

El presente proyecto de investigación tiene como finalidad realizar un análisis de planta turística en ocio y recreación en el Cantón Sigchos Provincia de Cotopaxi, ya que no existe un registro ni datos sobre el tema de estudio, es por eso que se pretende realizar un registro de los establecimientos con datos anteriormente obtenidos.

Este proyecto no solo servirá para conocer cuántos lugares de ocio y recreación existen en el Cantón Sigchos, sino para conocer la información sobre el estado actual, las actividades y características de la planta turística, oferta ocio y recreación, en el Cantón Sigchos provincia de Cotopaxi.

Este proyecto pretende convertir el catálogo en una herramienta informativa de todos los establecimientos y de alguna manera optimizar las posibilidades y que posteriormente sirva para que las personas conozcan los lugares de recreación, mejorando así la fluidez del turismo.

## **3 BENEFICIARIOS DEL PROYECTO**

### **3.1 Beneficiarios directos**

La Universidad Técnica de Cotopaxi se beneficiará directamente con este proyecto de investigación, porque pueden tomar esta investigación como guía para la elaboración de otros proyectos afines a este. En cuanto a los turistas se beneficiarán con la información, de la planta turística de ocio y recreación, lo cual ayudará para la selección del lugar a visitar entre otras decisiones, a su vez se beneficiarán los propietarios de los establecimientos de ocio y recreación los cuales están ubicados en las parroquias urbanas y rurales del cantón Sigchos.

**Tabla 1.***Beneficiarios directos*

<b>Llegada de turistas</b>	100 mil turistas llegan al año a la laguna del Quilotoa
<b>Estudiantes de la carrera de turismo</b>	350 aproximadamente
<b>Dueños de los establecimientos</b>	11 dueños

**Fuente:** (Ministerio de turismo , 2012), (Gomez, 2014), (MINTUR Latacunga, 2020)

**3.2 Beneficiarios Indirectos**

Población del Cantón Sigchos, se beneficiarán indirectamente porque el catálogo de la planta turística de ocio y recreación será de gran utilidad debido a que es un objeto informativo por ende de alguna manera permite mejorar la fluidez turística, cabe recalcar que en cualquier localidad que este implícita la actividad turística beneficiará a los negocios de su alrededor.

**Tabla 2.***Beneficiarios Indirectos*

<b>Beneficiarios indirectos</b>		
Población del cantón Sigchos	21.944	<b>Hombres:</b> 10.991
		<b>Mujeres:</b> 10.953

**Fuente:** (INEC, 2010)

#### **4 PROBLEMÁTICA**

Ecuador posee una variedad enorme de flora y fauna, siendo uno de los países con más biodiversidad en el mundo, cuenta con 60 áreas protegidas a su vez posee atractivos culturales de gran relevancia por los cuales el país ha ganado premios, está ubicado sobre la línea ecuatorial, en América del Sur, por lo cual su territorio se encuentra en ambos hemisferios. Está dividido en cuatro regiones que son la Costa, Sierra, Oriente y Galápagos, en las que se distribuyen 24 provincias, la problemática del proyecto será enfocada en el cantón Sigchos provincia de Cotopaxi.

La problemática de la investigación es que no existe un registro de los lugares turísticos asociados a la planta turística como es la oferta de ocio y recreación del cantón Sigchos, debido a que en algunas parroquias no se le da la importancia que amerita al turismo, en algunos casos ni siquiera se le considera como una actividad fructífera, ya que están enfocados en las actividades como ganadería y agricultura.

La falta de interés por parte de las autoridades al no proporcionar información de los establecimientos y atractivos turísticos que existe para ser aprovechados de una mejor manera ni mucho menos una información acerca de las actividades turísticas que se puede realizar dentro del cantón. En la cual no tienen una herramienta informativa como la actualización constante de la información en la que se permita identificar los atractivos turísticos que se van implementando ni de las actividades que se pueden realizar. Los establecimientos no cuentan con una categorización que permita conocer la actividad turística que prestan a los visitantes diariamente para su disfrute, por ello no es posible conocer los servicios que ofrece.

## **5 OBJETIVOS**

### **5.1 Objetivo General**

- Analizar la planta turística ocio y recreación por medio de técnicas y métodos de registro para la caracterización de los establecimientos existentes en el cantón Sigchos provincia de Cotopaxi.

### **5.2 Objetivos Específicos**

- Realizar un diagnóstico situacional mediante la recopilación primaria y secundaria describiendo el estado actual del área de estudio.
- Elaborar un inventario de la planta turística ocio y recreación del cantón Sigchos a través del uso de fichas técnicas identificando los espacios, lugares naturales y sitios turísticos existentes.
- Diseñar un catálogo descriptivo de la planta turística ocio y recreación mediante la sistematización de información obtenida dando a conocer la oferta turística que cuenta el cantón.

## 6 ACTIVIDADES Y SISTEMA DE TAREAS EN RELACIÓN CON LOS OBJETIVOS PLANTEADOS

**Tabla 3.**

*Sistema de tareas en relación con los objetivos planteados*

Objetivos	Actividades	Resultado obtenido	Medio de verificación
Objetivo 1 Realizar un diagnóstico situacional mediante la recopilación primaria y secundaria describiendo el estado actual del área de estudio.	<ul style="list-style-type: none"> <li>Revisión bibliográfica.</li> <li>Recopilación de información.</li> <li>Selección de información.</li> <li>Diseño de tablas</li> </ul>	Diagnostico	<ul style="list-style-type: none"> <li>Apartado 10.1, Diagnostico del área del cantón Sigchos.</li> <li>Apartado 10.1.1, Ubicación Figura 1, Tabla 8 datos generales</li> <li>Apartado 10.1.2, Diagnostico sociocultural, Tabla 9</li> <li>Apartado 10.1.3, Diagnostico económico, Tabla 10</li> <li>Apartado 10.1.4, Diagnostico ambiental, Tabla 11</li> <li>Apartado 10.1.5, Diagnostico turístico, Tabla 12</li> </ul>
Objetivo 2 Elaborar un inventario de la planta turística ocio y recreación del cantón Sigchos.	<ul style="list-style-type: none"> <li>Salida de campo.</li> <li>Visita a los establecimientos de ocio y recreación.</li> <li>Aplicación de entrevistas y fichas.</li> <li>Registro fotográfico.</li> </ul>	Inventario	<ul style="list-style-type: none"> <li>Apartado 10.2, Inventario de la Planta Turística de Ocio y Recreación del cantón Sigchos</li> <li>Apartado 10.2.1, Resultado del Inventario de la Planta Turística de Ocio y Recreación del cantón Sigchos, Tabla 13</li> <li>Apartado 10.2.2, Análisis de resultados, Figura 3</li> <li>Apartado 10.2.3, Análisis por parroquias, Figura 4, Figura 5, Figura 6, Figura 7, Figura 8</li> </ul>
Objetivo 3 Diseñar un catálogo descriptivo de la planta turística ocio y recreación mediante la sistematización de información obtenida dando a conocer la oferta turística.	<ul style="list-style-type: none"> <li>Diseño del catálogo.</li> <li>Contenido dentro del catálogo.</li> <li>Fotografías</li> </ul>	Catalogo	<ul style="list-style-type: none"> <li>Apartado 10.3, Diseño del Catalogo</li> <li>Apartado 10.4, Contenido</li> <li>Apartado 10.4.1, Portada</li> <li>Apartado 10.4.2, Contenido</li> <li>Apartado 10.4.3, Contraportada</li> <li>Apartado Apéndice 4 Catalogo de la Planta Turística de Ocio y Recreación del cantón Sigchos</li> </ul>

**Nota:** Elaboración Eslendy Icaza

## 7 FUNDAMENTACIÓN CIENTÍFICO TÉCNICA

### 7.1 Turismo

*“El turismo comprende las actividades que realizan las personas durante sus viajes y estancias en lugares distintos al de su entorno habitual, por un período de tiempo consecutivo inferior a un año con fines de ocio, por negocios u otros”* (Mintur, 2016).

Se trata de una definición amplia y flexible, que concretiza las características más importantes del turismo. Éstas son:

- Introducción de los posibles elementos motivadores del viaje, ocio, negocio, otros
- Delimitación de la actividad desarrollada antes y durante el periodo de la estancia.
- Localización de la actividad turística como la actividad realizada fuera de su entorno habitual.

Acotación temporal de la actividad turística Definición de la OMT De todas las definiciones anteriormente expuestas cabe destacar la importancia de los siguientes elementos que son comunes a todas ellas, no obstante, las particularidades propias de las mismas:

- Existe un movimiento físico de los turistas que, por definición, son quienes se desplazan fuera de su lugar de residencia.
- La estancia en el destino ha de ser durante un período determinado de tiempo, no permanente.
- El turismo comprende tanto el viaje hacia el destino como las actividades realizadas durante la estancia.
- Cualquiera que sea la motivación para viajar, el turismo abarca los servicios y productos creados para satisfacer las necesidades de los turistas.



## 7.2 La ley de turismo del Ecuador

La ley de turismo fortalece al sector turístico debido a que lo protege cuando los establecimientos cumplen con los requisitos a su vez tienen garantía de que cumplen con las normas haciéndolos rentables y a su vez pueden prestar mejores servicios a la comunidad.

*“La presente Ley tiene por objeto determinar el marco legal que regirá para la promoción, el desarrollo y la regulación del sector turístico; las potestades del Estado y las obligaciones y derechos de los prestadores y de los usuarios”* (Mintur,2016).

Lo expuesto en el artículo tres son principios de la actividad turística, los siguientes:

- a. La iniciativa privada como pilar fundamental del sector; con su contribución mediante la inversión directa, la generación de empleo y promoción nacional e internacional
- b. La participación de los gobiernos provincial y cantonal para impulsar y apoyar el desarrollo turístico, dentro del marco de la descentralización.
- c. El fomento de la infraestructura nacional y el mejoramiento de los servicios públicos básicos para garantizar la adecuada satisfacción de los turistas.
- d. La conservación permanente de los recursos naturales y culturales del país.
- e. La iniciativa y participación comunitaria indígena, campesina, montubia o afro ecuatoriana, con su cultura y tradiciones preservando su identidad, protegiendo su ecosistema y participando en la prestación de servicios turísticos, en los términos previstos en esta Ley y sus reglamentos.

*“Se consideran actividades turísticas las desarrolladas por personas naturales o jurídicas que se dediquen a la prestación remunerada de modo habitual a una o más de las siguientes actividades”* (Mintur, 2016).

- a. Alojamiento.
- b. Servicio de alimentos y bebidas.

- c. Transportación, cuando se dedica principalmente al turismo; inclusive el transporte aéreo, marítimo, fluvial, terrestre y el alquiler de vehículos para este propósito.
- d. Operación, cuando las agencias de viajes provean su propio transporte.
- e. La de intermediación, agencia de servicios turísticos y organizadoras de eventos, congresos y convenciones.
- f. Casinos, salas de juego (bingo-mecánicos) hipódromos y parques de atracciones estables.

Los municipios y gobiernos provinciales podrán establecer incentivos especiales para inversiones en servicios de turismo receptivo e interno rescate de bienes históricos, culturales y naturales en sus respectivas circunscripciones.

### 7.3 Sistema Turístico

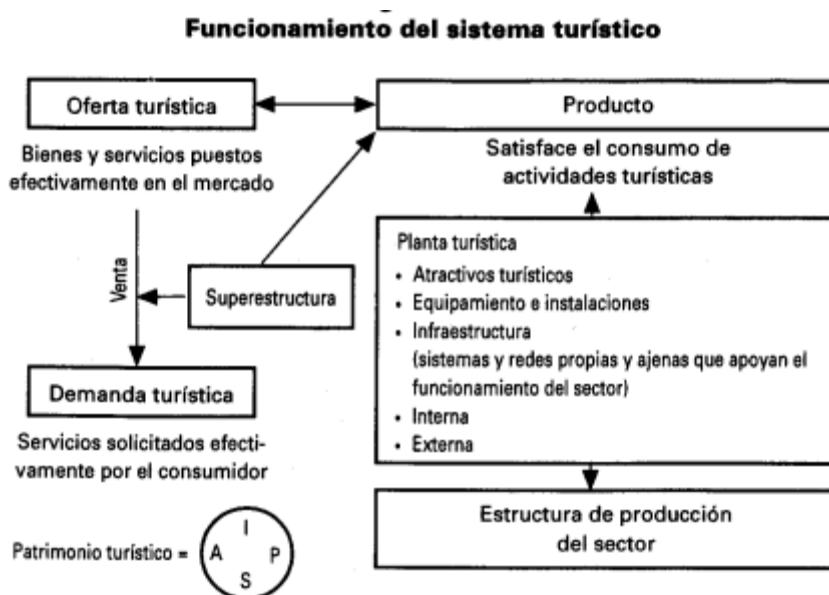


Figura 1. Funcionamiento del sistema turístico Fuente: (Boullon, 1999)

De partida del funcionamiento del sistema, originado en el encuentro de la oferta con la demanda turística a través de un proceso de venta del llamado producto turístico, que junto a la infraestructura forman la estructura de producción del sector, tal como se indica en la parte derecha de la figura mencionada. En el foco de igual se ha personificado a la superestructura turística, cuya situación es inspeccionar la eficiencia del sistema, alertando

el funcionamiento e interrelación de las partes. El sistema turístico (sin llegar a ser extremadamente complejo) tiene algunas particularidades en su funcionamiento que se explicarán al detallar a continuación las características de las partes que lo componen (Cobo, 2009).

**Tabla 4.**

*Elementos que componen el sistema turístico*

Demanda Turística	Puede contabilizar el total de turistas que visitan el país, provincia, parroquia para determina las entradas de dinero que generan
Oferta Turística	Se concibe por oferta a la cuantía de mercadería o servicio que ingresa en el mercado del usuario a un precio dado y por un tiempo dado.
Producto Turístico	Este conforma los bienes y servicios que crean porción de la oferta para dar opciones al turista
Planta Turística	Conformado por los establecimientos que prestan servicios básicos y las Subestructuras especiales que suministran el funcionamiento de diligencias.
Atractivos Turísticos	Es los materiales directos que necesita la Planta Turística para el dominio operar e incitar a los turistas
Infraestructura	Está vinculado a los bienes y servicios que tiene un país para mantener las distribuciones sociales y productivas.
Superestructura	Corporaciones tanto estatales como privados que están representantes de cambiar, optimizar y facilitar cada una de las piezas que completan el sistema productivo y ventas de servicios que forman el producto turístico.
Espacio geográfico	Es el lugar en donde se realiza la colisión entre la oferta y la demanda, y en dónde se instala la población residente.
Operadores del mercado	Son las empresas y corporaciones cuya situación es facilitar la interrelación entre la oferta y la demanda.

**Nota:** Elaboración Eslendy Icaza; Fuente: (Boullon, 1999).

#### 7.4 Planta Turística

“Los servicios que se venden a los turistas son elaborados por un subsistema al que denominamos "planta turística", que está integrado por dos elementos” (Flores, 2012).

- a. El equipamiento.
- b. Las instalaciones.

El equipamiento incluye todos los establecimientos administrados por la actividad pública o privada que se dedican a prestar los servicios básicos. En vista de su variedad y para facilitar su análisis.

El segundo componente de la planta turística lo constituyen las instalaciones. Bajo este rubro deben anotarse todas las construcciones especiales distintas a las consignadas por el equipamiento (p.24)

**Tabla 5.**

*Equipamiento de la planta turística*

<b>Equipamiento</b>	Contiene las entidades dirigidas por la diligencia estatal o privada que brindan servicios básicos.
<b>Alojamiento</b>	En esta categoría entran hoteles, moteles, hosterías, campings, y posadas/apartamentos.
<b>Alimentos y bebidas</b>	El espacio afín a la gastronomía, se realiza en los diferentes entidades abiertas al público, que se especifican según sus servicios en: parrillas/restaurantes, cafeterías, bares y heladerías
<b>El esparcimiento</b>	Respectivo con actividades de recreación como son los casinos, teatros, cines, discotecas, clubes deportivos, parques temáticos, etc.

**Nota:** Elaboración Eslendy Icaza; Fuente: (Boullon, 1999).

**Tabla 6.***Instalaciones de la planta turística*

<b>Instalaciones</b>	Las construcciones exclusivas cuya situación es facilitar la experiencia de actividades turísticas.
<b>De Agua y playa</b>	Muelles, parasoles, reposeras, cubiertas, etc.
<b>De montaña</b>	Refugios, teleféricos, senderos, miradores, etc.
<b>Generales</b>	albercas, juegos infantiles, vestimentas, etc.

**Nota:** Elaboración Eslendy Icaza; Fuente: (Boullon, 1999).

**Otros****7.4.1 Infraestructura**

El sistema turístico pueda funcionar requiere que los atractivos y a la planta turística se agregue la infraestructura. La capital se entiende por construcción a los bienes y servicios con la cuenta una nación para mantener sus distribuciones sociales y lucrativas. Estas a su vez forman parte de los sistemas de educación, servicios higiénicos, residencia, transporte, las comunicaciones y la electricidad. Este factor es primordial ya que consiente en apreciar el trayecto entre un país próspero, es la falta de construcción en el segundo. Por ello en América Latina la construcción funciona como una dificultad para el desarrollo turístico, porque resulta imposible pensar en inversiones en aquellos lugares que permanecen olvidados, aunque en ellos se localicen atractivos únicos (Nello, 2004).

La causa es que el costo de un proyecto de infraestructura es costoso y que su recuperación se produce a mediano y largo plazo, hecho notable que en los países en vías de desarrollo restringe su financiamiento a aquellos proyectos que sirvan simultáneamente al mayor número de sectores productivos. En cuanto a su expresión física, la infraestructura puede formar una red o un sistema, y en lo que se refiere a su localización es divisible en interna o externa. Estas

categorías no se excluyen, al contrario; cada clase de una de ellas contiene a las dos partes de la otra.

Una de las funciones primordiales de la infraestructura es vincular entre sí a los asentamientos humanos y resolver las necesidades internas de los mismos, a fin de permitir en esas dos escalas, la circulación de personas, mercaderías, fluidos, energía y noticias. Al entrecruzarse las líneas y los canales que facilitan estos desplazamientos se va formando en el territorio una red que se hace cada vez más compleja en la medida que los países progresan en su desarrollo. El otro tipo de infraestructura es el que corresponde a las dotaciones de la salud, la educación y la vivienda, cuya expresión física es puntual y, por lo tanto, discontinua en espacio físico. Ahora bien, como la ubicación de cada elemento no es casual, sino programada, el resultado es un sistema que establece relaciones funcionales entre todos los elementos que lo componen y los servicios que brindan a la comunidad, de tal modo que se logre un equilibrio social entre demanda y oferta. La otra forma de dividir a la infraestructura en externa o interna, se define por sí misma.

Es externa porque es general y es general porque sirve a todos los sectores sin pertenecer especialmente a algunos de ellos, aunque circunstancialmente puede beneficiar a unos más que otros. (Toapanta , 2012). La subestructura interna también tiene dos formas: la primera incumbe al servicio que se da a sí mismo un sector, para operar en una localización exacta. Es el caso de un parque industrial o un puerto marítimo que deben construir sus propias redes de calles, energía, abastecimiento y eliminación de líquidos, conectándolas a las redes externas disponibles. La otra forma es la infraestructura urbana que se resume a todas las redes que prestan servicios indistintamente a las diferentes actividades de una ciudad, es decir dentro de una ciudad la infraestructura, no obstante que es interna, conserva la cualidad de externa en cuanto a la generalidad de sus servicios.

Al decir que existe una infraestructura turística, se está creando una nueva forma de calificación a partir de la fuente de financiamiento y del usuario principal. Su utilidad reside en que puede servir para definir el carácter de las inversiones y el ámbito de sus beneficios, en las tareas de evaluación y formulación de los proyectos turísticos. Pero su existencia no invalida a los sistemas que se manejan en urbanismo y planeamiento del territorio, de los cuales en el cuadro se presenta una síntesis que puede resultar útil para su aplicación al campo turístico.

#### **7.4.2 Ocio**

OCIO como “el empleo creativo y productivo, desde el punto de vista emocional, del tiempo libre”, nos damos cuenta que, sin duda, Turismo y Ocio son dos caras de una misma moneda. Sin embargo, la ocupación del tiempo libre, es decir el ocio, lo mismo que el turismo ha evolucionado muchísimo en los últimos años y ha terminado por convertirse en una fuente inagotable de oportunidades de negocio, bien a través de la reestructuración de negocios tradicionales ya existentes, bien a través de la creación de los nuevos negocios a la búsqueda de satisfacción en el tiempo libre (Sanchez, 2013).

Estos contextos han movido a producir cambios trascendentales en el mundo del Ocio y principalmente del Turismo y que, sin lugar a indecisiones, están teniendo su consecuencia en estos momentos. La actividad turística de cara a un futuro inmediato, exige un desarrollo ordenado y planificado en el tiempo y unos objetivos estratégicos bien definidos, entre otros, pasar de un concepto de turismo estacional a un turismo permanente y el acceso inmediato a nuevas tecnologías. Por otra parte, la actividad turística se contempla como una industria, una industria limpia que es válida como alternativa a otras industrias menos productivas; que es motor económico y social, capaz de crear puestos de trabajo directos e indirectos. Finalmente, la oferta turística pasa a ser cada vez más variada, incorporando diferentes componentes: lúdicos, tecnológicos, culturales, gastronómicos, comerciales (Gutiérrez, 2003).

## **La importancia del ocio**

La importancia del ocio, especialmente en contraposición a la que se tiene del trabajo, no es la misma para todos los individuos. Así, podemos ver en la Gráfica siguiente, como para el 30% de la población, el trabajo es más importante que el ocio, pero para el 70%, el ocio es tan importante o más importante que el trabajo (Pascucci , 2004).

## **La Demanda del Ocio**

El consumidor de ocio de nuestros días es complejo. A diferencia del consumidor del pasado, de actitud paciente, pasiva y expectante, el consumidor de hoy

- Exige respuestas inmediatas, rápidas y espectaculares.
- Exige mayor participación e interacción a la hora de utilizar las atracciones.
- Exige renovación constante de la oferta.
- Exige desarrollos creativos en el diseño de las atracciones.
- Exige tecnología punta.

## **La Oferta del Ocio**

Este aumento de los niveles de exigencia del consumidor implica, a su vez, una serie de cambios importantes en la configuración de la oferta que se ve ante la necesidad de ofrecer.

- Desarrollos creativos, diferenciados y únicos a ser posible.
- Desarrollos renovables, sin acudir a fuertes inversiones.
- Desarrollos en los que el visitante pueda participar.
- Desarrollos que incluyan actividades espectaculares, de animación, de práctica, de enseñanza.
- Desarrollos que incorporen todos los avances tecnológicos.



**Tabla 7.***Cuadro de ofertas*

<b>Natural</b>	Playas Cuevas Ríos y lagos Montañas Bosques Fauna y flora
<b>Hecha por el hombre pero no diseñadas, en origen, para atraer visitantes</b>	Iglesias y Catedrales Edificios gubernamentales y lugares históricos Sitios arqueológicos y monumentos Trenes de vapor Reservas
<b>Hechas por el hombre y construidas</b>	Parques de Atracciones Parques Temáticos Museos al aire libre Parques comunales Centros de Exposiciones Museos y Galerías Granjas Centros deportivos
<b>Eventos especiales</b>	Eventos deportivos Conciertos Festivales de Arte Mercados y Ferias Eventos folclóricos Eventos religiosos

**Nota:** Elaboración Eslendy Icaza; Fuente: (Gutiérrez, 2003).

### 7.4.3 Recreación

Se entiende por recreación a todas aquellas actividades y situaciones en las cuales esté puesta en marcha la diversión, como así también a través de ella la relajación y el

entretenimiento. Son casi infinitas las posibilidades de recreación que existen hoy en día, especialmente porque cada persona puede descubrir y desarrollar intereses por distintas formas de recreación y divertimento (Amado & Rodríguez, 2012).

El término, según reconocen algunos autores, se pone de moda en los años cincuenta, no significa que antes no hubiera estado presente, implica que en este momento comienza a generalizarse su uso, y por tanto colmarse de significados.

### **Recreación y Turismo.**

La aparición del turismo como fenómeno de masas se sitúa a partir de la II Segunda guerra mundial con el desarrollo de las tecnologías de transporte y la consolidación de períodos de tiempo libre en las vacaciones pagas como derechos de los trabajadores. El turismo aparece entonces como una práctica recreativa del tiempo libre vacacional. El turismo surge como una actividad recreativa en una temporalidad más prolongada y en un espacio diferenciado al del lugar de residencia habitual. Ahora bien, para que ocurra el hecho turístico y a partir del desplazamiento que conlleva se han debido desarrollar los denominados servicios básicos del turismo, alojamiento, alimentación y transporte, hoteles, restaurantes, líneas aéreas y de buses entre otras.

El turismo es, antes que todo, una práctica social colectiva que integra mecanismos distintos de relación al espacio, a la identidad y al Otro. Por ende, más que una actividad económica, el turismo es una práctica generadora de actividad económica en la misma forma que la religión, el deporte o la guerra. Esta definición, pone en primer plano la dimensión sociocultural del turismo, sin desconocer los beneficios económicos que del mismo devengan para el núcleo receptor.

El turismo no es la panacea del desarrollo para cualquier sociedad y tampoco es el poder destructivo y la práctica despersonalizada, uno y otro extremo han contribuido a desvirtuar lo que el turismo como práctica recreativa en esencia representa. Los beneficios

de la actividad turística tanto para el turista como para el habitante del centro receptor, son muchos y guardan un carácter sinérgico cuando ésta no es dejada al arbitrio de las leyes de mercado, sino que se impulsa en una acción planificada en el marco del desarrollo local (OMT, 1994)

#### **7.4.4 Inventario**

El inventario corresponde a la mercancía que una compañía tiene para la venta o a aquellos elementos que tiene para ser consumidos y transformados en productos tangibles que posteriormente serán comercializados. Se trata de uno de los rubros que requieren especial interés de los administradores de las compañías dedicadas a la comercialización o producción, ya que en este tipo de empresas los inventarios forman parte de la administración integral de recursos debido a su importancia en la planeación y control de las actividades del negocio que llevan a obtener una rentabilidad adecuada (Esteves, 2019).

“Por lo general, en las compañías industriales o comercializadoras los inventarios son su principal activo, al ser el recurso con el que cuenta para desarrollar su actividad, vender o transformar” (Universidad militar Nueva Granada , 2013). Esta resulta ser una de las razones para sustentar el valor que cobra la contabilidad de los inventarios, pues es con ésta que se pueden establecer datos de costeo de productos y de indicadores, como es la rotación de inventarios

Funciones del inventario

Las principales funciones son:

- a. Mantener un registro actualizado de las existencias. La periodicidad depende de unas empresas a otras y del tipo de producto.
- b. Informar del nivel de existencias, para saber cuándo se debe de hacer un pedido y cuanto se debe de pedir de cada uno de los productos.

- c. Notificar de las situaciones anormales, que pueden constituir síntomas de errores o de un mal funcionamiento del sistema.

#### **7.4.5 Catálogo descriptivo**

El catálogo descriptivo es un inventario, que consiste en proponer, publicar los atractivos que posee cada lugar a ser inventariado. Muchas veces es la mejor manera de presentarlo ya que está ordenado y principalmente consta de retratos de los productos o servicios que brinda una localidad y que va acompañada de breves representaciones como, por ejemplo: el precio o algunos de los principales beneficios del producto.

Búsqueda, Análisis y Recopilación de la información bibliográfica Reconocimiento de los Lugares Obtención y verificación de datos in situ Estudio y Selección de datos in situ Codificación e ingreso de datos seleccionados Elaboración del inventario Técnico Preparación del producto Turístico Toma y Selección de fotografías.

### **8 Validación de preguntas científicas o Hipótesis**

¿Para qué sirve la creación del catálogo de planta turística de ocio y recreación en el cantón Sigchos?

Mediante la creación del catálogo del cantón Sigchos, se creó un inventario para determinar los sitios turísticos de esa manera se obtuvo una base de datos que sirve para dar a conocer lugares que no son tan comunes como otros a su vez informar a la población para que lo usen a su favor para ofertar los sitios que poseen para sacarles mejor provecho dando como resultado a mediano o largo plazo un incremento en la economía del sector.

¿Por qué el cantón Sigchos tiene falta de información turística?

Esto se debe a que no existen centros de información turística además de los GADS, mismos que son los únicos que dan información, se necesitan puntos estratégicos para otorgar

información al turista que desea conocer más sitios ya que existe desinformación en todo el cantón de lo que pueden ofrecer.

## **9 Metodología**

### **9.1 Protocolo de la investigación**

La investigación que se desarrollo es transversal de enfoque cualitativo, es una vía de investigar sin mediciones numéricas, tomando fichas, entrevistas, su alcance será exploratoria, la metodología se realizó por objetivos de la siguiente manera. Para el cumplimiento del primer objetivo se empleó los métodos de la revisión bibliográfica, la investigación exploratoria, con la técnica de la observación científica y el instrumentó de la entrevista. Para el segundo objetivo se empleó la investigación se aplicó el método inductivo con la ficha de ocio y recreación de la carrera de turismo. Para el tercer objetivo se utilizó las herramientas de las Tecnologías de la información Aplicada (TICs) con los instrumentos; Photoshop y el programa ilustrador.

### **9.2 Objetivo 1**

*Realizar un diagnóstico situacional mediante la recopilación primaria y secundaria describiendo el estado actual del área de estudio*

#### **Revisión Bibliográfica**

En primera instancia se realizó una revisión bibliográfica, en diferentes documentos como; el Plan de Desarrollo y Ordenamiento Territorial del Gobierno Autónomo Descentralizado municipal de Sigchos y sitios web como; Google académico, Dialnet, etc. Con la finalidad de obtener información secundaria de investigaciones referentes al tema de estudio que se realizaron anteriormente en el cantón Sigchos, recopilando información que fue útil para el desarrollo del proyecto.

#### **Investigación exploratoria**

A través de la investigación exploratoria se generó información inicial que permitió evidenciar la realidad actual del cantón en cuanto a la planta turística, oferta ocio y recreación, ya que, gracias al catastro, se evidenció que no existe información actualizada de sitios turísticos, además no hay una correcta clasificación de los sitios mencionados. También es de relevancia resaltar que según se pudo constatar en el catastro municipal, no existe información acerca de sitios dedicados a la oferta de ocio y recreación

### **Observación científica**

En el uso de esta técnica fue importante la observación de los sitios y establecimientos enmarcados en el ámbito de ocio y recreación ya que así se descubrió que los datos que nos brinda el catastro turístico del cantón no tienen concordancia con la realidad de la planta turística.

### **9.3 Objetivo 2**

*Elaborar un inventario de la planta turística ocio y recreación del cantón Sigchos.*

### **Método inductivo**

El método inductivo nos permitió realizar el registro de información actual de dichos establecimientos, estas deben ser completadas acorde a la información que escogimos por medio de investigaciones primarias y secundarias, con la finalidad de contar con un registro de establecimientos de oferta ocio y recreación.

### **Entrevista**

Las entrevistas se aplicaron a gestores turísticos del cantón Sigchos; directora del departamento de turismo, propietarios o trabajadores de los establecimientos turísticos, con la finalidad de obtener opiniones de la actual realidad que vive la oferta turística del cantón.

### **Fichas de planta turística oferta, ocio y recreación**

La carrera de turismo de la Universidad Técnica de Cotopaxi posee un modelo de ficha de inventario de planta turística, en la cual se tienen en cuenta distintos parámetros técnicos que fueron necesarios para la identificar la pertinente información de los espacios de ocio y recreación, de esta manera se pudieron clasificar los espacios destinados a la recreación que posee el cantón Sigchos con el propósito de dinamizar y caracterizar la información. La ficha técnica de planta turística, oferta ocio y recreación, contempla varios datos tales como: nombre, dirección, coordenadas, categoría, teléfono, e-mail, fotografía, etc.

INVENTARIO DE PLANTA TURISTICA/OCIO Y RECREACION									
Datos Principales								FOTOGRAFIA	
Nombre	Ubicación / Dirección	Coordenadas	Categoría	# de registro MINTUR	Teléfono	E-mail	Página Web		
Talento Humano				Tipo de establecimiento (especifique)					
Hombre	Mujeres	Discapacitados	Total empleados	Nocturno	Cultural	Naturales	otros		
Infraestructura y Equipamiento					Señalización y Equipamiento de Seguridad				
Agua potable	Luz eléctrica	Telefonía e Internet	Señalética	Senderos	Punto de información	Rutas de evacuación	Salida de emergencia	Extintor	Botiquín de primeros auxilios
Servicios									
Guardia	Parqueadero	Pista de baile	Guardarropa/Consigna	Área de fumadores	Carta / Menú	Sourvenirs	Servicio de taxi	Pago con tarjeta	Guianza
Registro de visitantes			Frecuencia de registro			# de visitantes			
			Diario	X		3 a 5			
			Semanal						
			Mensual						
			Anual						



### 9.4 Objetivo 3

*Diseñar un catálogo descriptivo de la planta turística ocio y recreación mediante la sistematización de información obtenida dando a conocer la oferta turística.*

(TICs)

Fueron programas que tuvieron un papel importante en la comunicación porque nos ayudó a compartir y administrar información mediante distintas tecnologías, así mismo para la creación del catálogo se utilizó “Programa Ilustrador” y Photoshop” que son softwares de diseño gráfico que nos ayudaron a crear modelos personalizados, y de esta manera se creó el catálogo informativo.

**Instrumentos**

**Programa Ilustrador:** Programa que permite la creación de un catálogo mediante fotos e información

**Photoshop:** Usado principalmente para el retoque de fotografías y gráficos.

## 10 Análisis y discusión de los resultados

### 10.1 Diagnóstico del área de estudio del cantón Sigchos

**Reseña Histórica**

Es una población tan antigua, que remotamente fue habitada hace miles de años antes de la era cristiana. Desempolvando la historia encontraremos que ya fue habitada por integrantes del Reino de Quito, que pertenecía a una de las 16 tribus del Estado Independiente Sur, LOS YANACONAS del propio Latacunga, que formaban parte de los PANZALEOS (Villamarin, Jose Alcalde del GAD municipal de Sigchos ).

### 10.1.1 Ubicación

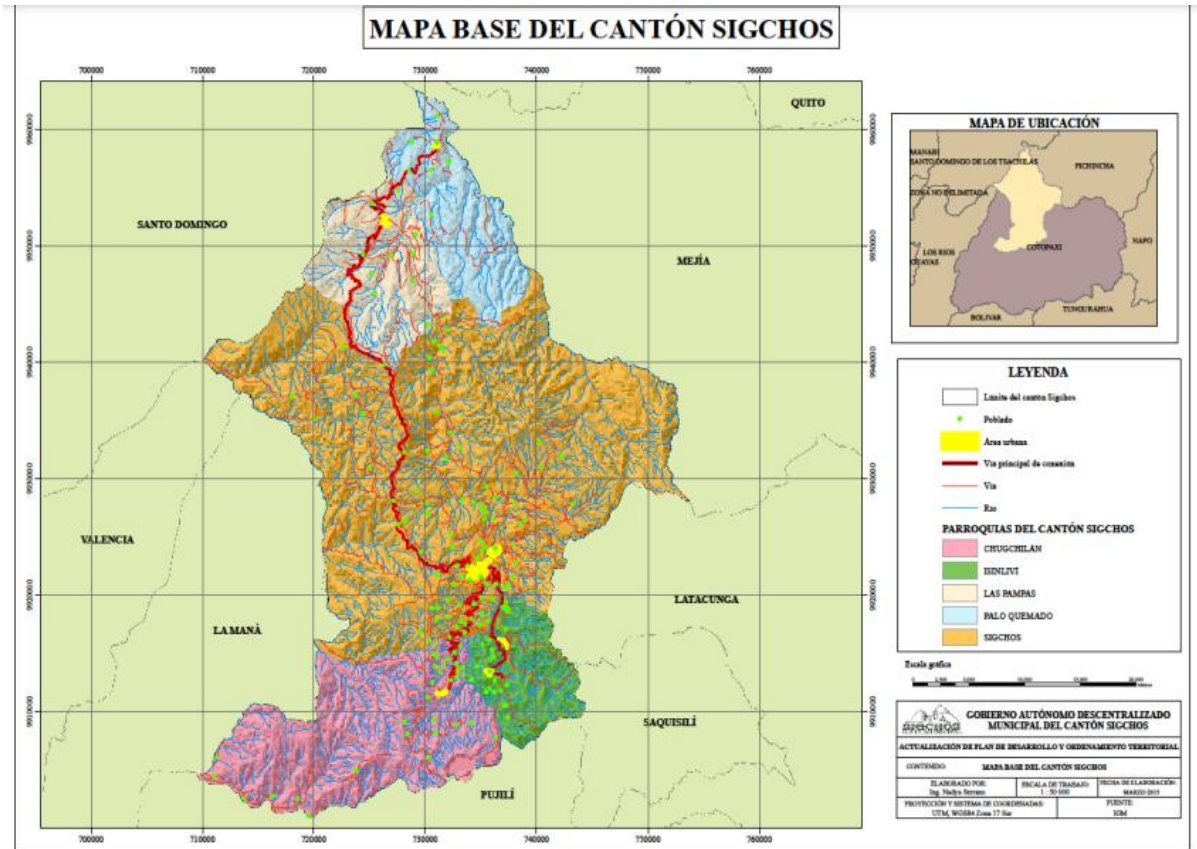


Figura 2. Ubicación Fuente: (GAD Municipal de Sigchos , 2021)

La indagación del diagnóstico se llevó a cabo tomando cuatro aspectos: sociocultural, económico, ambiental y turístico, los mismos que permiten conocer la realidad de la población, sus necesidades y sus primordiales lo cual es solucionar los problemas de servicios básicos indispensables para el progreso de la actividad turística en el cantón.

## Datos Generales

**Tabla 8.**

### *Datos Generales*

País	<b>Ecuador</b>
Población total	21.944 habitantes
Fecha de creación	21 de julio de 1992
Ubicación	<p><b>Región:</b> Sierra  <b>Zona:</b> Regional 3  <b>Provincia:</b> Cotopaxi  <b>Las coordenadas UTM de los puntos geográficos extremos del cantón Sigchos son:</b></p> <ul style="list-style-type: none"> <li>• 729144,08 E; 9963353,0308 N</li> </ul>
Limites	<p><b>Norte:</b> Santo Domingo  <b>Sur:</b> Pujilí  <b>Este:</b> Mejía y Latacunga  <b>Oeste:</b> La Mana</p>
Parroquias	<p><b>Parroquia Urbana</b>  Sigchos cabecera cantonal  <b>Parroquias Rurales</b>  Chugchilán  Isinlivi  Las Pampas  Palo Quemado</p>

**Nota:** Elaboración Eslendy Icaza; Fuente: (Plan de desarrollo y ordenamiento territorial Sigchos, 2015).

### 10.1.2 Diagnostico sociocultural

**Tabla 9.**

*Diagnostico Sociocultural*

Ámbito	Tipo	Descripción
Social/ Cultural	Análisis demográfico	La población es de 21.944 habitantes, de los cuales 10.991 son hombres, que representa el 50,09 %, y son 10.953 mujeres que representa 49,91%.
	Educación	En el cantón un mayor porcentaje de población tanto masculina como femenina ha terminado de cursar la primaria (39,11%), secundaria (23,317%) y educación básica (12.54%); seguido por aquellos que han terminado el bachillerato (6,83%).
	Salud	Distintos factores influyen en el acceso a los servicios de salud, desde la ubicación de los centros de salud y la disponibilidad de proveedores médicos, influye asimismo la falta de transporte. El cantón Sigchos posee solo un centro de salud el cual no abastece a todo el sector por ello para tratamientos más especializados requieren movilizarse a otro cantón o a su vez a otra provincia.
	Etnicidad	En el cantón Sigchos su etnicidad esta tendencia, en que la población mestiza representa la mayoría con aproximadamente el <b>52,67%</b> , seguida por la indígena con <b>40,77%</b> y el <b>6,56</b> se consideran blancos o afro ecuatorianos.

**Nota:** Elaboración Eslendy Icaza; Fuente: (PDOT, 2015).

### 10.1.3 Diagnostico económico

**Tabla 10.**

*Diagnostico económico*

Ámbito	Tipo	Descripción
Actividad Económica	Sectores económicos	Primaria <ul style="list-style-type: none"> <li>• Agricultura</li> <li>• Ganadería</li> <li>• Caza</li> <li>• Silvicultura</li> <li>• Pesca</li> </ul>
		Secundaria <ul style="list-style-type: none"> <li>• Explotación de minas y canteras.</li> <li>• Industria manufacturera.</li> <li>• Suministro de electricidad, gas y agua.</li> <li>• Construcción</li> </ul>
		Terciaria <ul style="list-style-type: none"> <li>• Comercio al por mayor y al por menor.</li> <li>• Hoteles y restaurantes.</li> <li>• Transporte, almacenamiento y comunicaciones.</li> <li>• Intermediación financiera.</li> <li>• Servicios inmobiliarios, empresariales y de alquiler.</li> <li>• Administración pública, defensa y seguridad social.</li> <li>• Educación.</li> <li>• Servicios sociales y de salud</li> <li>• Servicios comunitarios, sociales y personales.</li> <li>• Servicios a los hogares y servicio doméstico.</li> <li>• Servicio de organizaciones extraterritoriales.</li> </ul>
Población	Población económicamente activa	El <b>79%</b> de la población económicamente activa (PEA), se ocupada en actividades primarias de agricultura y ganadería. De este porcentaje: <b>50%</b> se dedica a la ganadería <b>29%</b> se dedica a la agricultura por considerarla una actividad poco rentable a su vez el <b>21%</b> de su economía ingresa de fuentes secundarias y terciarias.

**Nota:** Elaboración Eslendy Icaza; Fuente: (PDOT, 2015).

### 10.1.4 Diagnóstico Ambiental

**Tabla 11.**

*Diagnóstico Ambiental*

Ámbito	Tipo	Descripción
Relieve	Volcanes	Los volcanes que se encuentran en el Cantón son: El volcán Iliniza se encuentra erosionado en un alto grado, e “inactivo”; y, el volcán Quilotoa.
	Variable topográfica	Se caracteriza por presentar pendientes pronunciadas y quebradas profundas.
Clima	Piso Climático	Los pisos climáticos que se encuentran en el cantón al estar ubicado en el nor-occidente del país y presentar una variación en cuanto a las alturas son: paramo, y subtropical
	Altitud	520 – 5.080 msnm
	Temperatura	El cantón posee una temperatura media varía entre 9 y 11°C, los extremos absolutos son 0 y 22°C
	Precipitación	1130,4 mm
Medio Biótico	Uso y cobertura de suelo	Cobertura vegetal Se incrementó los pastizales en el cantón de 11 veces su superficie inicial Disminución del mosaico agropecuario en un 71%. Incremento de plantaciones forestales en un 44%. La Reserva Ecológica Los Ilinizas y los Bosques Protectores Toachi Pilatón y Sarapullo, en los que se ha determinado un cambio de uso de suelo en un 5,4% que corresponden a 4.518,56 ha deforestadas
		Amenazas de tipo naturales
Riesgos	Amenazas de tipo antrópico	Quema de paramos La erosión Represa Hidroeléctrica Toachi Pilatón

**Nota:** Elaboración Eslendy Icaza; Fuente: (PDOT, 2015).

### 10.1.5 Diagnostico Turístico

**Tabla 12.**

*Diagnostico turístico*

Ámbito	Tipo	Descripción
<b>Turístico</b>	Atractivos Naturales	Columnas de Tangan Cañón del Toachi Churo de Amanta Los Ilinizas El Mirador del Ángel Aguas termales de Licamanca Aguas termales de Yanayacu Laguna Quilotoa Mirador del cañón del Toachi Qhapac Ñan (camino principal andino) Bosque Húmedo Toachi - Pilatón
	Religioso	Iglesia matriz “San Miguel de Sigchos” Iglesia de Yaló Iglesia de San Miguel de Chugchilán Iglesia de Las Pampas Iglesia de Palo Quemado “María Crucifixa”
	Gastronomía	Cuy asado con papas Hornado Fritada Locro de zapallo Locro de zambo Locro de cuy Zambo de dulce Variedad de quesos

**Nota:** Elaboración Eslendy Icaza; Fuente: (PDOT, 2015).

#### **Demanda turística**

(PDOT, 2015), afirma de manera general no existe una estadística oficial de los visitantes que acceden a las parroquias de Zumbahua y Chugchilán. En el primer caso, los datos más cercanos son aquellos consignados en el registro de visitantes a la laguna Quilotoa, manejado por la Asociación Lago Verde, los cuáles han sido proporcionados

específicamente para el periodo marzo – diciembre de 2011, y según los cuales el total de visitas a Quilotoa asciende a 39091. Adicionalmente en el Estudio técnico - financiero para la implementación de facilidades turísticas sustentables dentro del corredor Zumbahua – Sigchos realizado por Maquita Cushunchic en el año 2009, se detalla el flujo turístico para el año 2007. De acuerdo con este estudio y tomando como referencia los meses de marzo a diciembre se tiene un registro de 21610 visitas (PDOT, 2015)

## **10.2 Inventario de la Planta Turística Ocio y Recreación del cantón Sigchos**

El inventario de planta turística de ocio y recreación Cantón Sigchos se realizó mediante las siguientes actividades: Para dirigirnos hacia los establecimientos y sitios turísticos se tomó en cuenta la cercanía y el número de establecimientos y sitios turísticos existentes en las parroquias, se comenzando por el Quilotoa continuando con las parroquias de Chugchilan e Isinliví por su cercanía y culminando con la cabecera cantonal Sigchos, realice una visita in situ para identificar las características naturales y físicas de los establecimientos, lugares naturales y sitios turísticos, actividades recreativas que en ellos se puede realizar, los medios de acceso y facilidades turísticas, se deriva a elaborar el levantamiento de investigación. Además, se mantuvo conversaciones con el GAD del cantón como los propietarios de los establecimientos para obtener una información concisa. Para el inventario de planta turística ocio y recreación se tiene como herramientas de registro la ficha técnica el cual permitió sistematizar la información sobre los sitios y establecimientos que conforman la planta turística en el ámbito de ocio y recreación del cantón Sigchos.

Teniendo en cuenta que cuatro establecimientos hoteleros fueron tomados en cuenta pero no constan en el catastro por lo cual no tienen ficha.



### 10.2.1 Resultado del Inventario de la Planta Turística Ocio y Recreación del cantón Sigchos.

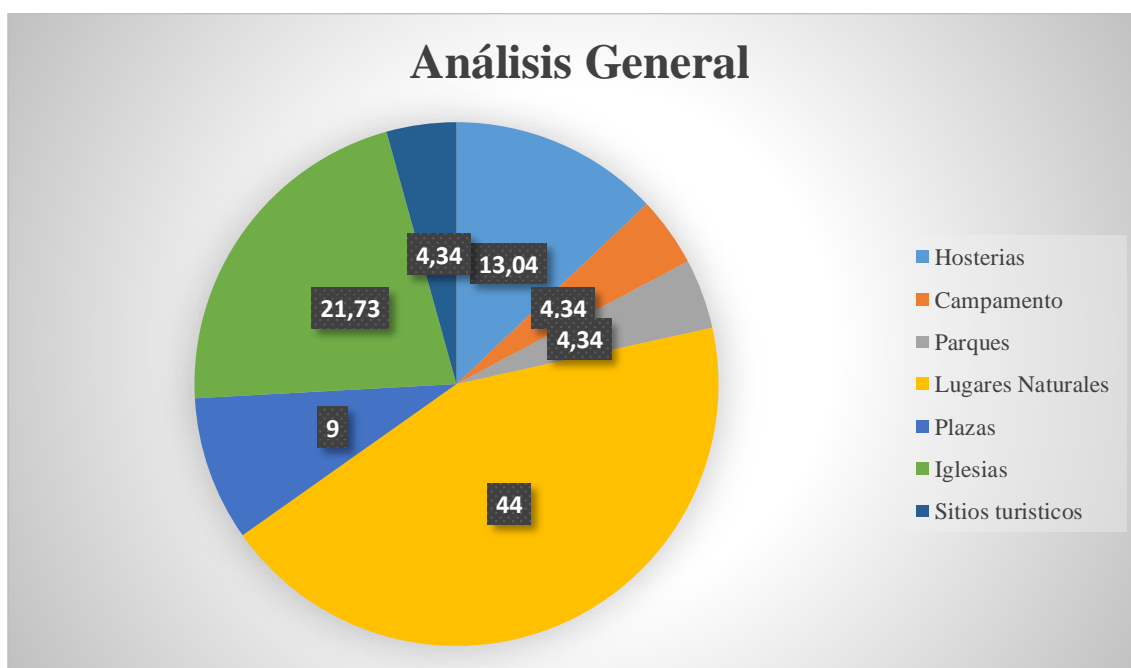
**Tabla 13.**

*Resultado del Inventario*

Parroquia	Establecimiento	Categoría	Nombre	Numero
Sigchos	Hostería	Hotelero	Hostería San José de Sigchos	11
	Campamento		Starlight campamento	
	Iglesias	Manifestaciones culturales	Iglesia matriz “San Miguel de Sigchos”	
			Iglesia de Yaló	
	Parques	Obras Publicas	Parque central de Sigchos	
			Columnas de tangan	
	Lugares Naturales	Montaña	Los Ilinizas	
			Cañón del Toachi	
	Fabrica	Alimentos y bebidas	El mirador del Ángel	
			Fábrica artesanal de vino de mortiño	
	Feria	Manifestaciones culturales	Feria dominical del cantón Sigchos.	
Chugchilan	Hostería	Hotelero	Hostería Black Sheep Inn	6
	Iglesia	Manifestaciones culturales	Iglesia de San Miguel de Chugchilán	
			Laguna del Quilotoa	
	Lugares Naturales	Lacustres	Aguas termales de Yanayacu	
Montaña		Churro de Amanta		
Isinlivi	Lugares Naturales	Montaña	Malqui y Machay	
			Hostería	Hotelero
Las pampas	Iglesia	Manifestaciones culturales	Qhapac Ñan	2
			Iglesia de las Pampas	
Palo Quemado	Iglesia	Manifestaciones Culturales	Feria de las Pampas	2
			Iglesia de Palo Quemado “María Crucifixa”	
Palo Quemado	Lugares Naturales	Montaña	Bosque protector Sarapullo	2
<b>Total del inventario</b>				<b>23</b>

**Nota:** Elaboración Eslendy Icaza; Fuente: (PDOT, 2015).

### 10.2.2 Análisis de resultados



**Figura 3.**Análisis de resultados

Mediante las fichas de ocio y recreación se realizó la recolección de información del cantón Sigchos con el objetivo de realizar un inventario que permita estar al tanto de los atractivos que posee el cantón Sigchos. El 44 % corresponde a los lugares naturales esto debido que le cantón presenta grandes extensiones de paramo estas presentado quebradas únicas, por ello se pueden observar diferentes panoramas en el cantón cada uno de ellos en la parroquia de Sigchos, Chugchilan se encuentran los atractivos más destacados de la zona, en general en el cantón se ofrece servicios de guianza lo cual permite dar una experiencia de calidad al turista.

En segundo lugar, tenemos las iglesias con un 21,73% y se encuentran en las en el centro de cada parroquia esto ofrece la arquitectura como la historia de las mismas. El 13,04% les corresponde a las hosterías las cuales tienen servicios de guianza en todo el cantón, un 9% de las plazas donde se comercializan productos del sector a diferentes lugares principalmente

la plaza de Sigchos se vende granos y quesos, los parques y sitios turísticos y campamento con un 13,02%.

### 10.2.3 Análisis por parroquias

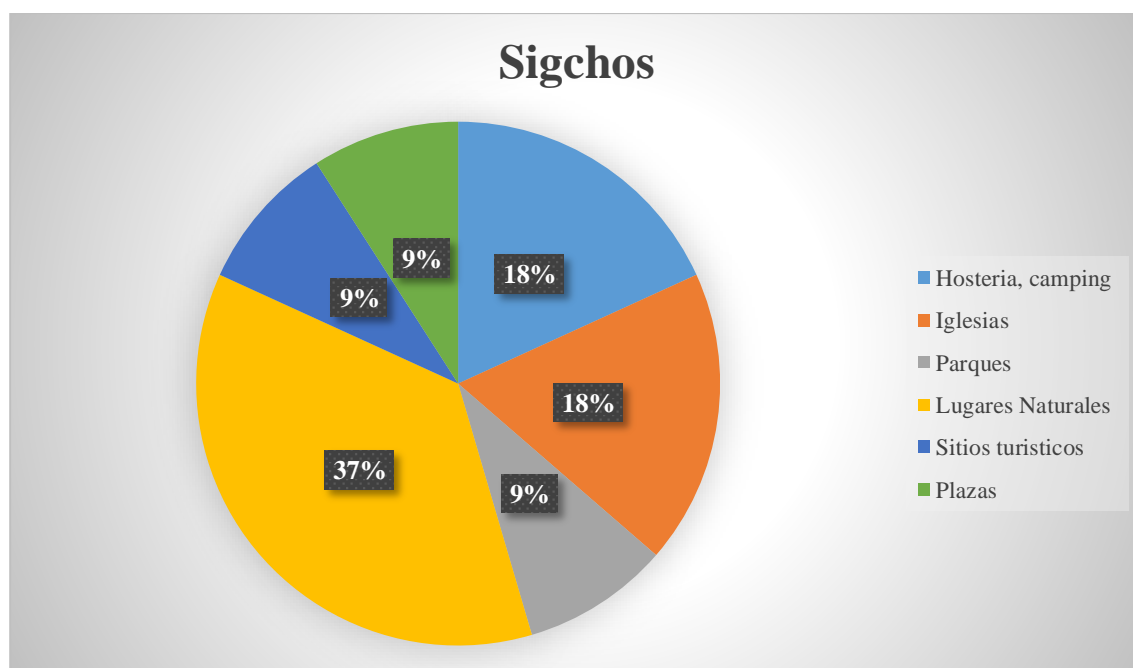
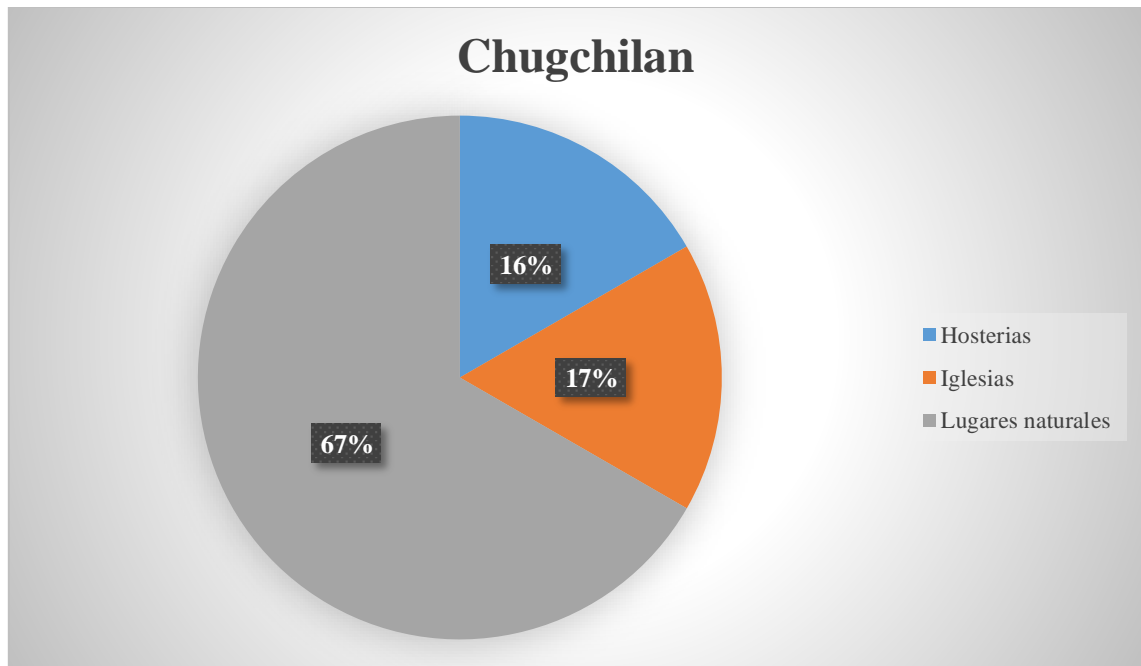


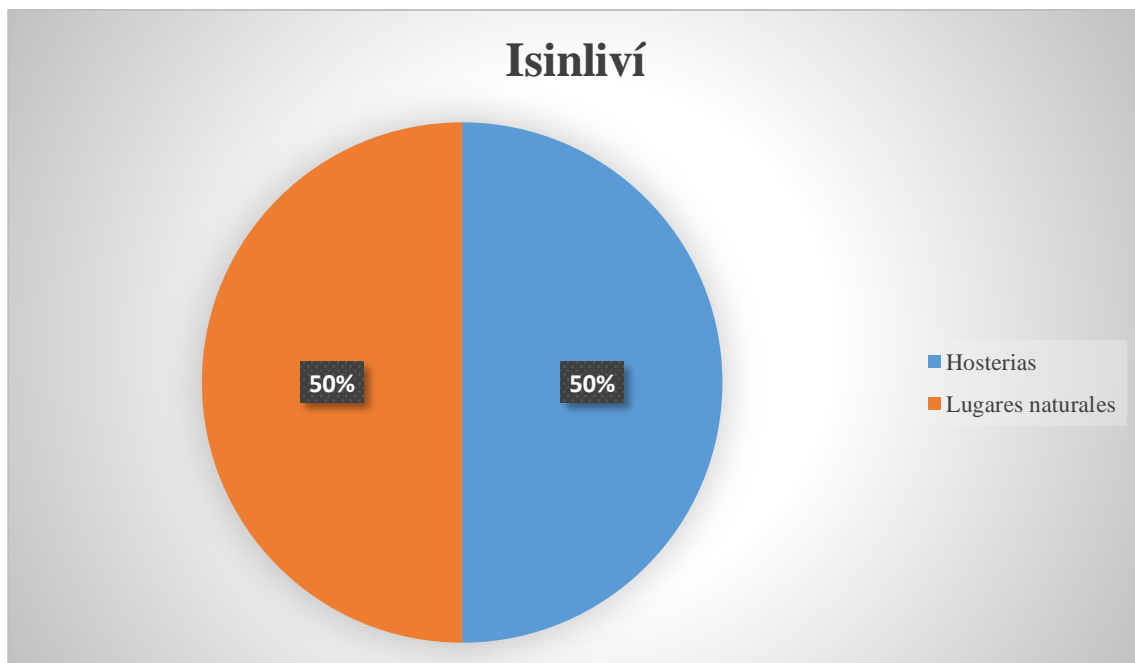
Figura 4. Análisis de la parroquia Sigchos

La parroquia Sigchos es la cabecera cantonal su oferta turística ofrece lugares naturales, como las columnas de Tangan ideales para realizar el deporte de escalda deportiva en la última década ha sido visitados debido por ello, los Ilinizas que es un volcán con dos cumbres ideal para realizar training. Cabe destacar que en general la localidad se dedica a la ganadería y agricultura por ello su plaza es importante ya que en ella se comercializa granos, quesos, y vino de mortiño que se distribuyen en todo el país esto ha generado que Sigchos tenga más turistas.



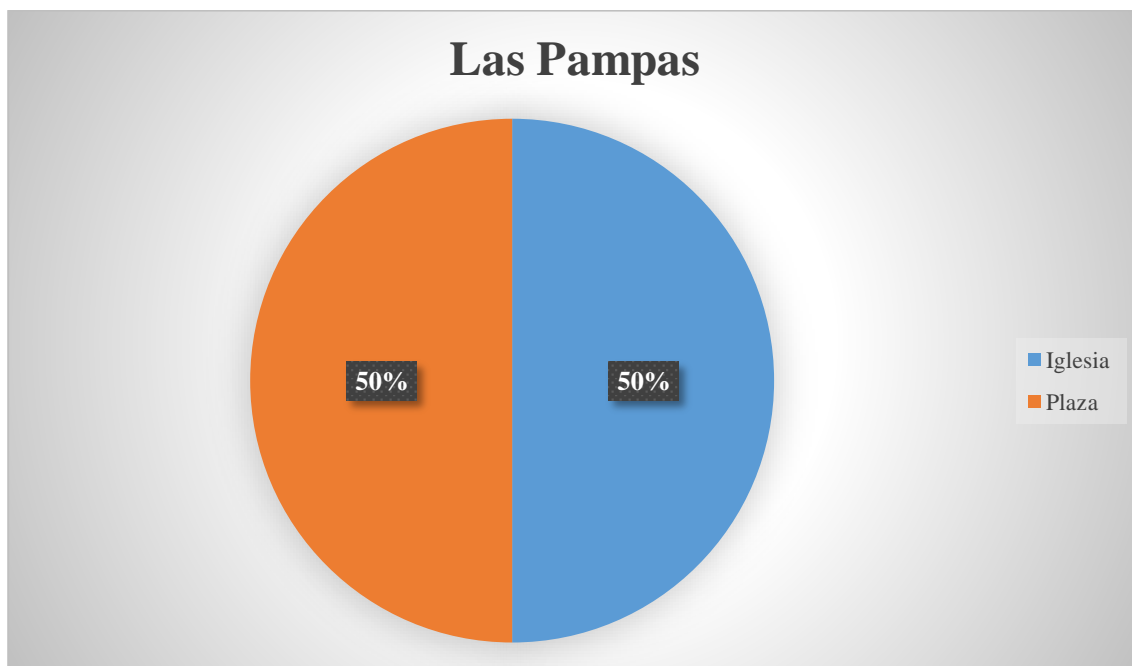
**Figura 5.** Análisis de la parroquia Chugchilan

La parroquia Chugchilan por su ubicación ofrece lugares naturales como la laguna del Quilotoa, Churro amanta y Malqui y Machay lo que la hace atractiva para los turistas en el sector ofrece servicios de guía ya que tienen turistas extranjeros y nacionales.



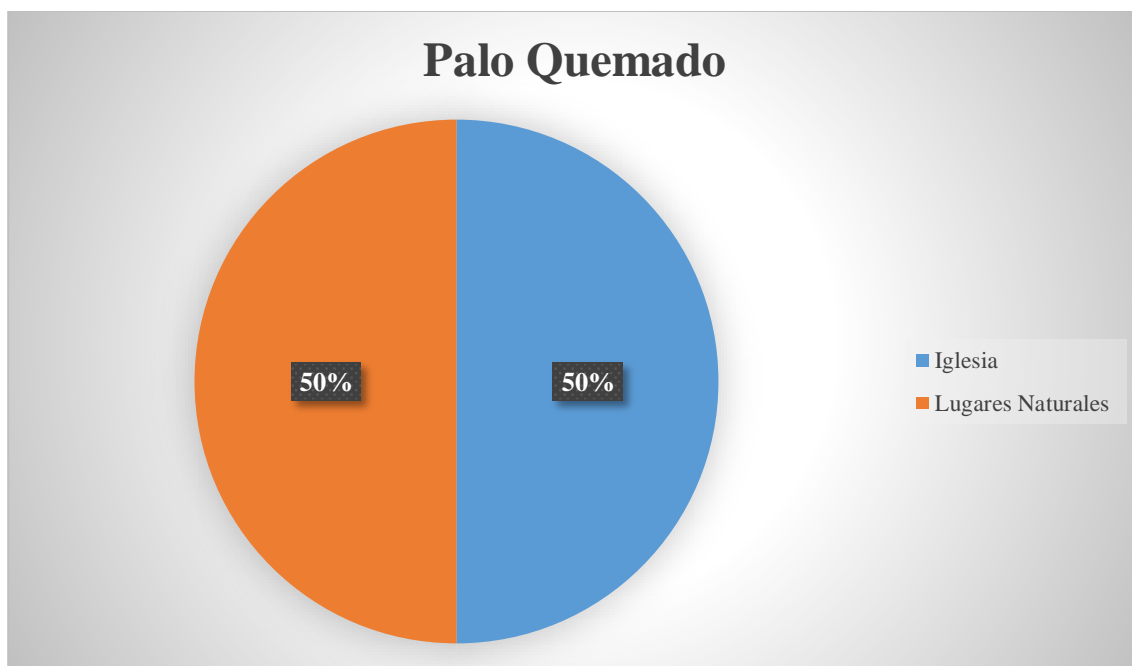
**Figura 6.** Análisis de la parroquia Isinliví

La parroquia Isinliví tiene uno de los patrimonios más importantes que es el camino del Qhapac Ñan, la dificultad que tiene la parroquia es su accesibilidad ya que no posee las vías adecuadas ya que su camino es de piedra y los derrumbes de cantón complican aún más.



**Figura 7.** Análisis de la parroquia Las Pampas

La parroquia de las Pampas es visita por los sectores aledaños a zona para adquirir productos en su plaza, pero en servicios de guianza y atractivos turísticos les falta implementar más información para que tengan más turistas en el sector.



**Figura 8.** Análisis de la parroquia Palo Quemado

La parroquia de Palo quemado tiene al bosque protector de Sarapullo es un área protegida debido a biodiversidad que se encuentra ahí además de tener minerales como el oro, para llegar al área protegida es necesario tener un guía.

#### **10.2.4 Descripción de atractivos turísticos**

##### **Hostería San José de Sigchos**

Entre las actividades principales de la hostería es el agroturismo, donde se puede observar y ser parte del ordeño mecánico, en la misma se ve la producción de quesos, otra de las actividades es que los alimentos que consumen dentro del lugar son orgánicos.

##### **Starlight campamento**

En campamento se puede tener una experiencia astronómica debido a que se ven las estrellas más el lugar que tiene unos paisajes en los cuales se puede realizar actividades con el training.

**Iglesia matriz “San Miguel de Sigchos”**

Fue registrada como bien cultural inmueble por el INPC. Está destinada a actividades de culto, se ubica en el núcleo central del poblado.

**Iglesia de Yaló**

Fue registrada como bien cultural inmueble por el INPC. Está destinada a actividades de culto, se ubica en las afueras de Sigchos en el sector denominado Yaló.

**Parque central de Sigchos**

El parque se encuentra en el centro frente a la iglesia matriz de Sigchos en el cual las personas disfrutan del entorno.

**Columnas de Tangan**

Este recurso natural de tipo montaña o pared de rocas “TANGAN”, su acceso es desde la ciudad de Sigchos- Yaló. Todas las columnas miden aproximadamente 400 metros de alto y ocupan un área de cuatro hectáreas

**Los Ilinizas**

La Reserva posee atractivos de gran belleza e importancia, gracias a su potencial cultural y natural de esta área protegida. Al interior se puede apreciar la majestuosidad de los Ilinizas, el Corazón y el Cerro Azul, las cumbres más importantes para los amantes de la naturaleza, el andinismo y las aventuras de alta montaña.

**Cañón del Toachi**

Determinado como fenómeno geológico por el MINTUR. El Cañón del Toachi es producto de flujos piro clásticos cuya fuente fue el volcán Quilotoa. Es un gran accidente geográfico a manera de una gigantesca quebrada, es visible desde un mirador natural en las cercanías de Sigchos.

## **El Mirador del Ángel**

El mirador ofrece una buena vista de la ciudad, la estatua es el Arcángel Miguel siendo este el Patrono del cantón. Desde varios sitios se pueden observar en forma espectacular diversos paisajes.

## **Fabrica**

### **Fábrica artesanal de vino de mortiño**

La comunidad de Quinticusig cosecha el mortiño de sus páramos comunitarios y lo transforma en vino.

### **Feria dominical del cantón Sigchos**

Esta feria es de importancia económica a donde acuden los pobladores de las parroquias para abastecerse de productos dentro de ellos destacan los granos y los quesos.

### **Hostería Black Sheep Inn**

Ofrece agroturismo como sistemas ecológicos dentro del establecimiento como baños y la piscina que ofrecen es natural esto hace que la experiencia sea única.

### **Iglesia de San Miguel de Chugchilan**

Se registra como bien cultural inmueble por el INPC. Arquitectura religiosa con influencia estilista románica, con frontis de piedra, conformada por una sola nave central. Se ingresa a través de un pequeño atrio cuyo piso es de piedra.

### **Laguna del Quilotoa**

Esta laguna es de origen volcánico que tiene aproximadamente son 3 km de diámetro, ubicado a 4.000 metros sobre el nivel del mar, se observa la laguna formada en el cráter de un volcán. El agua, por los minerales, tiene diferentes tonalidades: verde, turquesa, azul.

### **Aguas termales de Yanayacu**



Categorizada por el MINTUT como sitio natural, Cuentan con minerales como el azufre presentan un grado de temperatura elevada. Forman parte de la Reserva Ecológica Ilinizas y se trata de una buena opción para disfrutar. Las termas son muy poco conocidas por lo cual no cuentan con un flujo turístico alto.

### **Churro de Amanta**

El Churo de Amanta se encuentra en la categoría de manifestaciones culturales como consta en el inventario Turístico de la Parroquia de Chugchilán, según la historia este cerro fue un fortín de combate contra los españoles y se dice que el mismo fue una fortaleza inca construida en tiempo prehispánicos.

### **Malqui y Machay**

Las ruinas arqueológicas son de diseño inca tardío, con un portentoso callejón de ingreso por el que se accede a varios aposentos rectangulares. Estructuras construidas con piedra cortada y pulida y situadas alrededor de una plaza trapezoidal.

### **Hostería Ecollullullama**

En ella se puede encantar todo un sistema ecológico desde la alimentación, sistemas constructivos y actividades en la parroquia.

### **Qhapac Ñan (camino principal andino)**

Es una de las obras de ingeniería civil más impresionantes del mundo. Los caminos fueron son y serán el eje fundamental para el desarrollo de la comunicación entre los pueblos, frecuentemente este camino toma el carácter de expresiones monumentales sobre el paisaje.

### **Iglesia de las Pampas**

Su construcción es de cemento armado, en el retablo se destaca una imagen de Cristo y una mesa de piedra tallada que se usa para la celebración de la misa. Fue construida hace 35 años.

### **Feria de Las Pampas**

En la feria se puede encontrar todos los productos que se dan en la zona que son ganado y verduras y vegetales.

### **Iglesia de Palo Quemado “María Crucifixa”**

Este sitio es utilizado para actividades religiosas.

### **Bosque protector Sarapullo**

Este sitio se constituye en un Refugio de Vida Silvestre, que por las condiciones topográficas que se presentan al pie de los Ilinizas y el Corazón, todavía se conserva importantes extensiones de asociaciones vegetales, donde aún vive la fauna silvestre y es su último refugio. Tiene una superficie de 21000 hectáreas.

## **10.3 Diseño del catalogo**

La elaboración del catálogo descriptivo de la planta turística ocio y recreación se enfoca en dar a conocer los lugares naturales y sitios turísticos que cuenta el cantón Sigchos, teniendo en cuenta que este catálogo es el instrumento de orientación hacia el lector que desee visitar los sitios y lugares turísticos durante su tiempo libre. Para la realización de este catálogo es muy importancia el inventario, porque a través de esto se puede conocer cuáles son los sitios turísticos que cuenta Sigchos y cuáles son sus respectivas características para que sean tomados como destino turístico durante el tiempo libre y actividades de recreación.

## 10.4 Contenido

### 10.4.1 Portada

Para el desarrollo del catálogo turístico se estipuló crear una portada que llame la atención de los posibles lectores, por ello se tomó en cuenta la simplicidad para que sea fácil de entender como agradable a la vista, donde consta el nombre del cantón con letras grandes y cuenta con una foto de un atractivo del cantón y en la parte inferior se especifica que es un catálogo de ocio y recreación.



Figura 9. Porta del catalogo

### 10.4.2 Contenido

El catalogo contiene un índice de contenido seguido de datos generales y un mapa de ubicación, dentro del mismo va por parroquias y se detalla una breve descripción

establecimientos y atractivos turísticos, en el que se colocó todos los sitios de ocio y recreación ubicados por hosterías, iglesias parques, lugares naturales, fabrica y ferias, costa de las actividades y el costo

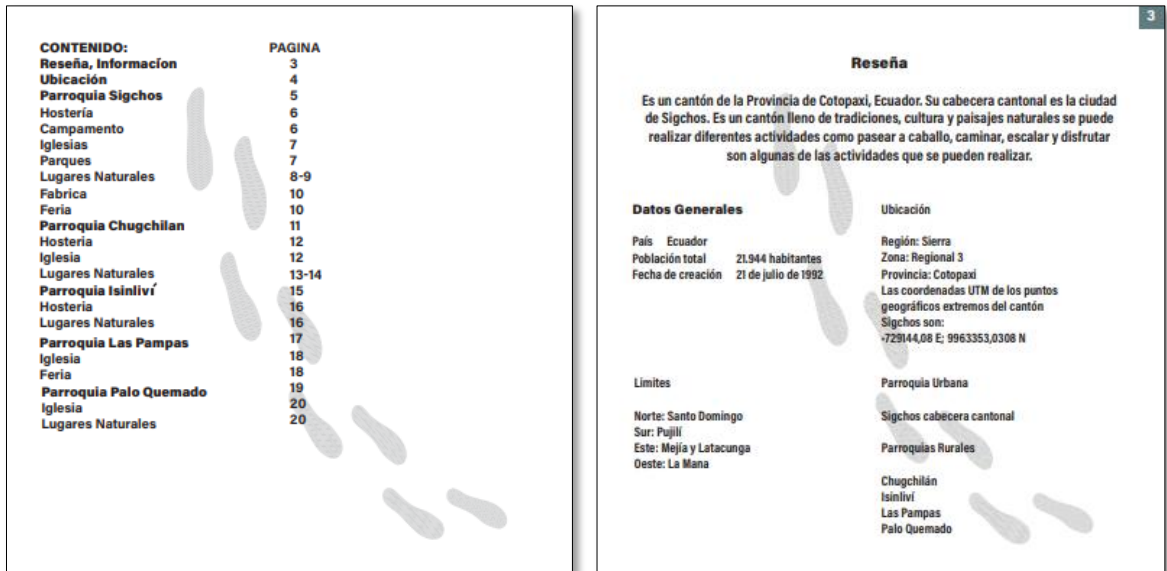


Figura 10. Contenido, Reseña e información

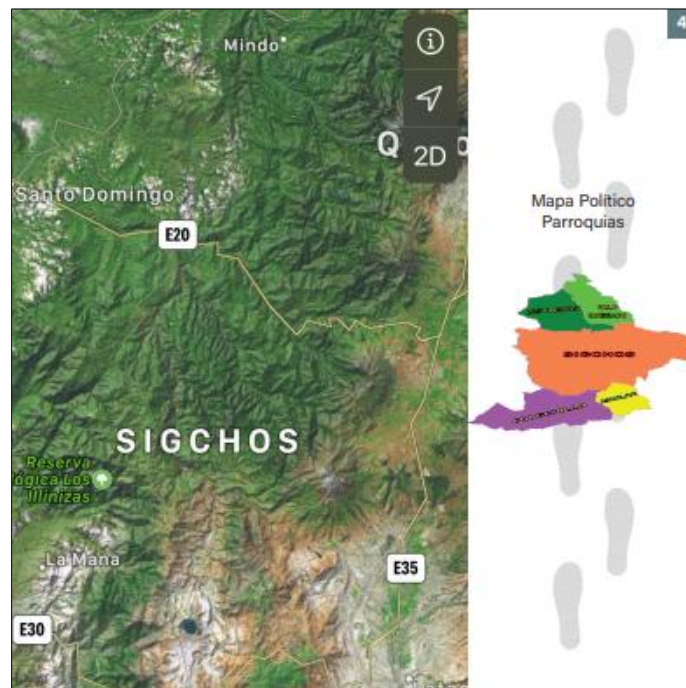


Figura 11. Ubicación

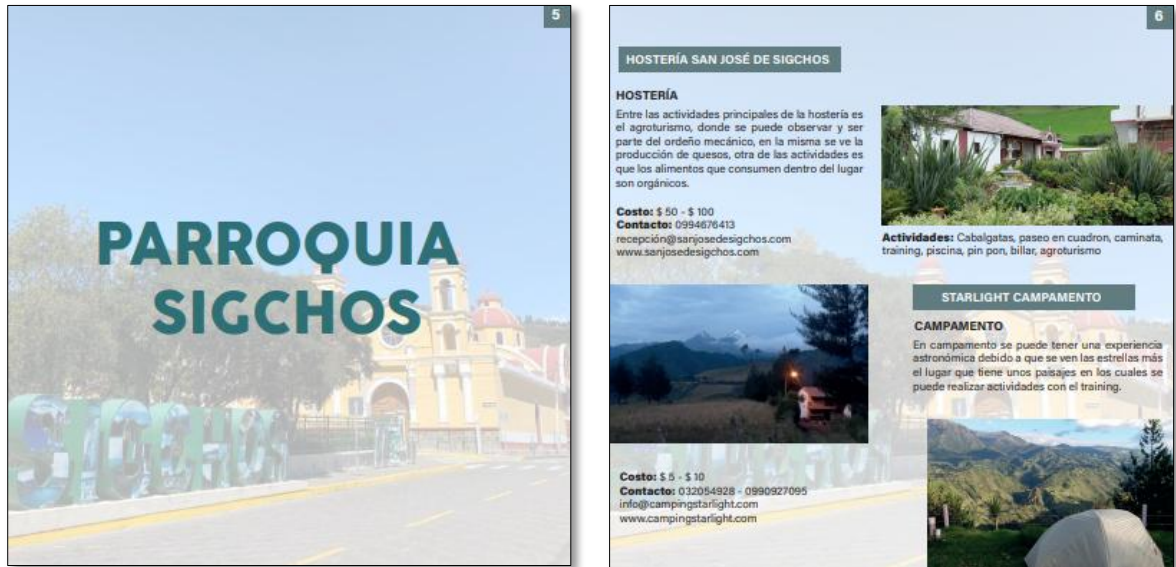


Figura 12. Contenido del catálogo parroquia Sigchos




Figura 13. Contenido del catálogo parroquia Chugchilan



Figura 14. Contenido del catálogo parroquia Isinliví

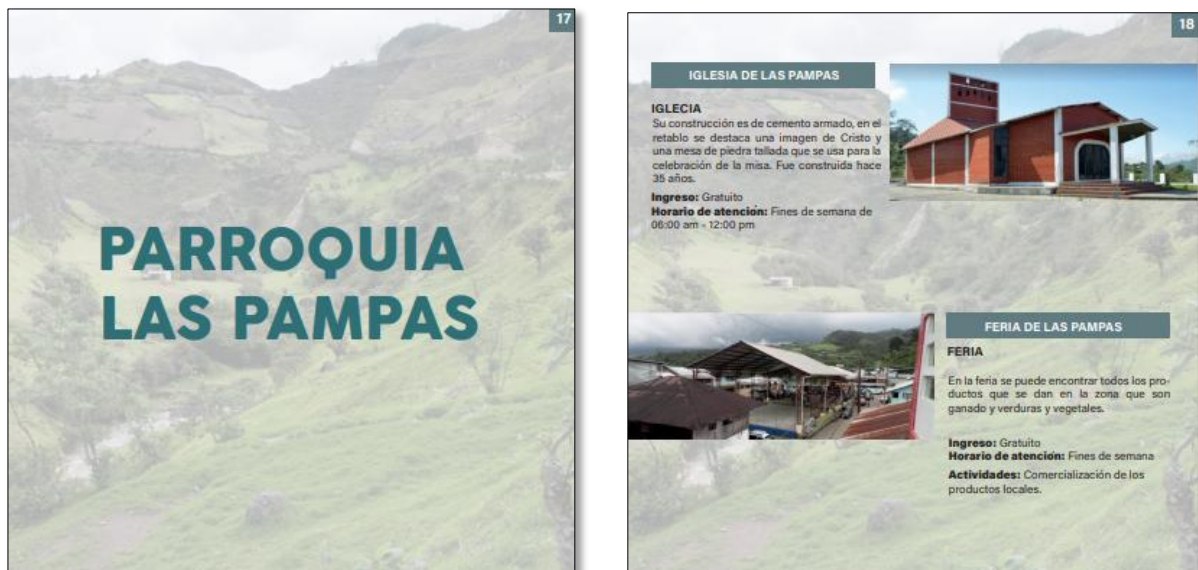


Figura 15. Contenido del catálogo parroquia Las Pampas

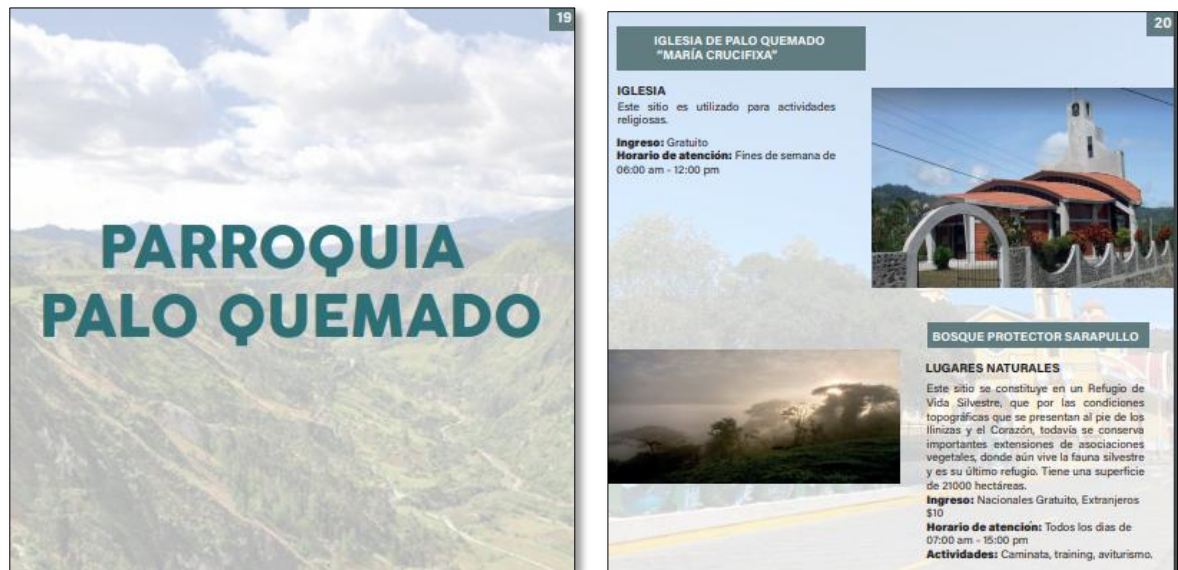


Figura 16. Contenido del catálogo parroquia Palo Quemado

### 10.4.3 Contraportada

La contraportada del catálogo es sencilla y minimalista, consta con una imagen de fondo, donde se encuentra, el nombre del autor, nombre del tutor, créditos fotográficos, fecha de creación y los sellos de la universidad y cierra con una imagen de fondo donde está el nombre del cantón donde se realizó la investigación

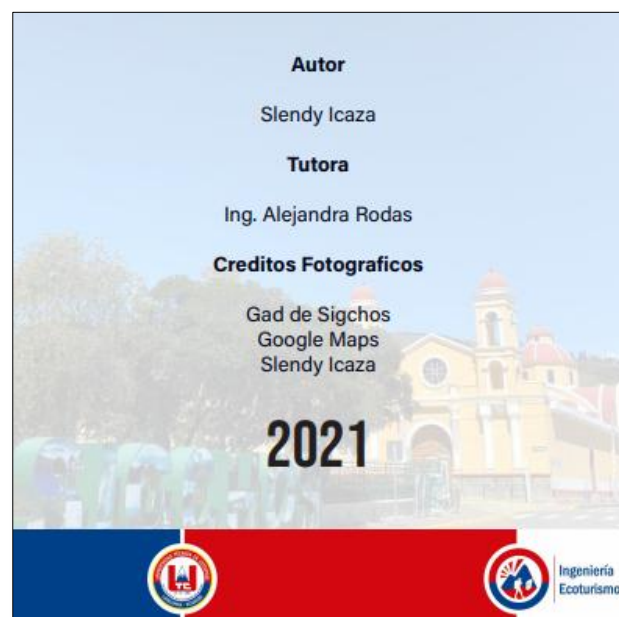


Figura 17. Contraportada del catálogo parroquia Palo Quemado



Figura 17. Contraportada del catalogo

## 11 Impactos

### 11.1 Impacto técnico

Para la realización del presente se utilizó la herramienta de información del catálogo dentro de la investigación da un impacto positivo para la actualización de datos de la planta turística enfocada en ocio y recreación, la cual se determinó mediante el uso de la ficha técnica.

### 11.2 Impacto social

Para la elaboración del trabajo de investigación se obtuvo la ayuda del GAD Municipal de Sigchos y de los establecimientos visitados esto permite dar un alcance en el desarrollo turístico, gracias a estos entes que están involucrados directamente en el ámbito turístico se ha conseguido obtener información de primera mano y con ello realizar el catálogo de la planta turística oferta ocio y recreación del cantón Sigchos, para de esa manera se pueda aplicar en la ficha con los turistas que llegan.

### 11.3 Impacto ambiental

El presente proyecto genera un impacto ambiental considerable ya que para la realización del mismo se requiere imprimir ocasionando un gasto de papel que muchas de las veces podría



resultar innecesario. Para evitar este problema se recomienda difundir el catálogo de manera digital en plataformas libres de ingreso.

## **12 Conclusiones y Recomendaciones**

### **Conclusiones**

- El cantón Sigchos tiene una infraestructura turística relativamente aceptable para acoger a los visitantes, sin embargo, el desinterés de las autoridades y pobladores no permiten que se dé un desarrollo turístico, debido a que su primordial actividad es la agricultura y ganadería, es por ello que no consideran al turismo como una alternativa económica e inclusión a sus actividades, porque no existe mucho flujo de visitantes.
- Durante el desarrollo de la investigación se utilizaron fichas para la obtención de información en el cantón, esto dio como resultado que tienen una planta turística de ocio y recreación con 23 lugares estos distribuidos en todas las parroquias, entre ellos están lugares naturales, iglesias, parques, plazas, hosterías, camping y una fábrica, también es preciso destacar que, en cuanto a bares y discotecas no existen ni los establecimientos que no cuentan con permisos.
- Como resultado final se denota la importancia de contar con un catálogo como una herramienta de información, ya que en este se muestran datos actualizados de la investigación, por esto en el catálogo constan 13 sitios destinados al ocio y recreación, los cuales fueron debidamente clasificados y seleccionados, con el fin de dar a conocer información de manera resumida y de fácil interpretación.

## Recomendaciones

- Poner a disposición de las autoridades competentes, los resultados de la investigación, proporcionando información veraz y actualizada sobre los atractivos turísticos existentes en el cantón e informar a los turistas y residentes sobre las actividades recreativas que se pueden realizar.
- Aprovechar los 23 atractivos turísticos, para generar otra alternativa económica, de esta manera tratar que los pobladores locales se interesen e incluyan las actividades ecoturísticas a sus principales actividades, además de desarrollar una oferta donde los turistas puedan realizar actividades recreativas que generen ingresos económicos mejorando el sistema turístico del cantón.
- Se recomienda a las autoridades competentes del cantón Sigchos dar capacitaciones a los pobladores locales sobre el turismo para que se vayan incluyendo o interesando en el ámbito turístico y vean al turismo como una actividad económica rentable.

### 13 Presupuesto

<b>Costo del Catálogo</b>			
<b>Detalle</b>	<b>Cantidad</b>	<b>Valor</b>	<b>Subtotal</b>
<b>Diseño</b>	1	100	100
<b>Prueba de Color</b>	5	10	10
<b>Papel cauche</b>	5	1,5	7,5
<b>Impresiones</b>	5	5	25
<b>Subtotal</b>			<b>142,5</b>

<b>PRESUPUESTO TOTAL</b>	
<b>Costo del catalogo</b>	142,50
<b>SUBTOTAL</b>	<b>142,50</b>
<b>Imprevistos 10%</b>	20,35
<b>TOTAL DEL PROYECTO</b>	<b>162,85</b>

## 14 Referencias

- Acosta , A., Atiencia , M., & Guanopatin, A. (2014). *Investigacion Bibliografica* . Obtenido de Investigacion Bibliografica : <https://www.slideshare.net/superaleja7/investigacion-bibliografica-35430778>
- Amado, & Rodriguez, A. (2012). *LA RECREACIÓN: UNA ESTRATEGIA DE ENSEÑANZA* . Obtenido de Estrategias de Enseñanza : <https://www.redalyc.org/pdf/410/41040203.pdf>
- Boullon, R. (1999). *Planificacion del espacio turistico* . Obtenido de Planta turistica : <http://prepacihuatlan.sems.udg.mx/sites/default/files/planificaciondelespacioturistico/obertoc.boullon.pdf>
- Cobo, F. B. (2009). *En algunas parroquias no se le da la importancia que amerita al turismo, en algunos casos*. Obtenido de <file:///C:/Users/TOSHIBA/Downloads/Dialnet-ElSistemaTuristicoEnClaveDeMarketingRelacional-2916322.pdf>
- Esteves, S. (2019). *Inventario* . Obtenido de Comercio exterior, integracion y aduanas : [http://repositorio.ute.edu.ec/bitstream/123456789/19615/1/10142\\_1.pdf](http://repositorio.ute.edu.ec/bitstream/123456789/19615/1/10142_1.pdf)
- Flores, C. A. (2012). Obtenido de [https://www.uaeh.edu.mx/docencia/P\\_Presentaciones/tizayuca/turismo/elementos\\_fundamentales\\_en\\_la\\_actividad\\_turistica.pdf](https://www.uaeh.edu.mx/docencia/P_Presentaciones/tizayuca/turismo/elementos_fundamentales_en_la_actividad_turistica.pdf)
- GAD Municipal de Sigchos . (2021). Obtenido de [https://www.gadmsigchos.gob.ec/new/index.php?option=com\\_content&view=article&id=37&Itemid=230#:~:text=Seg%C3%BAn%20estudios%20realizados%20por%20el,Sigchos%20de%20la%20tribu%20Sigchila](https://www.gadmsigchos.gob.ec/new/index.php?option=com_content&view=article&id=37&Itemid=230#:~:text=Seg%C3%BAn%20estudios%20realizados%20por%20el,Sigchos%20de%20la%20tribu%20Sigchila)

- Gomez. (2014). Obtenido de [http://www.scielo.org.co/scielo.php?script=sci\\_arttext&pid=s0012-73532014000200021](http://www.scielo.org.co/scielo.php?script=sci_arttext&pid=s0012-73532014000200021)
- Gutiérrez, R. (Julio de 2003). Obtenido de <https://www.estudio-arqueologia.es/pdfs/publicaciones/gutierrezdecalderon.pdf>
- INEC. (2010). Obtenido de [https://www.ecuadorencifras.gob.ec/documentos/web-inec/Bibliotecas/Fasciculos\\_Censales/Fasc\\_Cantonales/Cotopaxi/Fasciculo\\_Sigchos.pdf](https://www.ecuadorencifras.gob.ec/documentos/web-inec/Bibliotecas/Fasciculos_Censales/Fasc_Cantonales/Cotopaxi/Fasciculo_Sigchos.pdf)
- Ministerio de turismo . (2012). *Sigchos*. Obtenido de Sigchos.
- Mintur. (2016). *Ley de turismo*. Obtenido de Ley de turismo: <https://www.turismo.gob.ec/wp-content/uploads/2016/02/LEY-DE-TURISMO.pdf>
- MINTUR Latacunga. (2020). Obtenido de <https://www.turismo.gob.ec/wp-content/uploads/downloads/2013/02/PLANDETUR-2020.pdf>
- Nello, M. (2004). *Evaluacion de la infraestructura turistica*. Obtenido de <https://www.estudiosenturismo.com.ar/search/PDF/v13n3-4a10.pdf>
- OMT. (1994). *Introducción al turismo* . Obtenido de El turismo y la recreacion : <http://www.utntyh.com/wp-content/uploads/2011/09/INTRODUCCION-AL-TURISMO-OMT.pdf>
- Pascucci , M. (2004). *EL OCIO COMO FUENTE DE BIENESTAR Y SU CONTRIBUCIÓN A*. Obtenido de [http://www.cienciared.com.ar/ra/usr/41/1319/calidaddevidauflo\\_pp39\\_53.pdf](http://www.cienciared.com.ar/ra/usr/41/1319/calidaddevidauflo_pp39_53.pdf)
- Plan de desarrollo y ordenamiento territorial Sigchos. (2015). *PDOT*. Obtenido de <http://gadmsigchos.gob.ec/RendicionCuentas2015/Planificacion%20POA%20al%20PDOT.pdf>

- Sanchez, L. (2013). *DESPUÉS DEL TRABAJO ¿QUÉ SIGNIFICADO TIENE EL OCIO, EL TIEMPO LIBRE Y LA SALUD?* Obtenido de <http://ve.scielo.org/pdf/pdg/v34n1/art03.pdf>
- Toapanta , G. (2012). *Gestion del ocio en el ambito turistico*. Obtenido de <http://repositorio.ug.edu.ec/bitstream/redug/1711/1/Gesti%C3%B3n%20de%20Ocio%20En%20El%20C3%81mbito%20Tur%C3%ADstico.pdf>
- Universidad militar Nueva Granada . (2013). *Inventario* . Obtenido de Inventario : [http://virtual.umng.edu.co/distancia/ecosistema/ovas/administracion\\_empresas/contabilidad\\_general/unidad\\_4/DM.pdf](http://virtual.umng.edu.co/distancia/ecosistema/ovas/administracion_empresas/contabilidad_general/unidad_4/DM.pdf)
- Universidad Nacional de Colombia . (2014). *Metodología para la revisión bibliográfica y la gestión de información de temas científicos, a través de*. Obtenido de <https://www.redalyc.org/pdf/496/49630405022.pdf>
- Villamarin, Jose Alcalde del GAD municipal de Sigchos . (s.f.). *Historia de Sigchos* . Obtenido de Historia de Sigchos : <https://docplayer.es/20293619-Presentacion-atentamente-dios-patria-y-libertad-ing-jose-villamarin-alcalde-del-gad-municipal-de-sigchos.html>

## 15 Apéndices

### Apendice 1. Aval de traducción del resumen al idioma inglés; emitido por un docente del centro de idiomas de la Universidad Técnica de Cotopaxi.



CENTRO  
DE IDIOMAS

#### *AVAL DE TRADUCCIÓN*

En calidad de Docente del Idioma Inglés del Centro de Idiomas de la Universidad Técnica de Cotopaxi; en forma legal **CERTIFICO** que:

La traducción del resumen al idioma inglés del proyecto de investigación cuyo título versa: **"ANÁLISIS DE LA PLANTA TURÍSTICA, DE OCIO Y RECREACIÓN DEL CANTÓN SIGCHOS"** presentado por: **Icaza Iza Eslendy Karina**, egresada de la Carrera de: **Turismo**, perteneciente a la **Facultad de Ciencias Agropecuarias y Recursos Naturales**, lo realizó bajo mi supervisión y cumple con una correcta estructura gramatical del Idioma.

Es todo cuanto puedo certificar en honor a la verdad y autorizo a la peticionaria hacer uso del presente aval para los fines académicos legales.

Latacunga, Julio del 2021

Atentamente,

**Mg. Mayra Clemencia Noroña Heredia.**  
**DOCENTE CENTRO DE IDIOMAS-UTC**  
**C.C. 050195547-0**



MARCO PABLO  
BELTRAN  
SEMBLANTE



CENTRO  
DE IDIOMAS

## Apendice 2. Hojas de vida



### UNIVERSIDAD TÉCNICA DE COTOPAXI

#### **DATOS INFORMATIVOS PERSONAL DOCENTE**

##### **DATOS PERSONALES**

**APELLIDOS:** RODAS VINUEZA

**NOMBRES:** DANIELA ALEJANDRA

**ESTADO CIVIL:** SOLTERA

**CÉDULA DE CIUDADANÍA:** 172222086-8

**NÚMERO DE CARGAS FAMILIARES:** 0

**LUGAR Y FECHA DE NACIMIENTO:** QUITO, 28 de abril de 1989


**DIRECCIÓN DOMICILIARIA:** JOSÉ XIRONZA S2-27 Y FRANCISCO MATIZ

**TELÉFONO CONVENCIONAL:** 023194447      **TELÉFONO CELULAR:** 0998019555

**EMAIL INSTITUCIONAL:** daniela.rodas@utc.edu.ec

**TIPO DE DISCAPACIDAD:**

**# DE CARNET CONADIS:**



##### **ESTUDIOS REALIZADOS Y TÍTULOS OBTENIDOS**

NIVEL	TÍTULO OBTENIDO	FECHA DE REGISTRO	CÓDIGO DEL REGISTRO CONESUP O SENESCYT
TERCER	Ingeniería en Administración y Dirección de Empresas Hoteleras	06-11-2013	1036-13-1247547
CUARTO	Master Universitario en Gestión Internacional del Turismo mención en Gestión Internacional de Destinos Turísticos	09-03-2017	724197109

##### **HISTORIAL PROFESIONAL**

Facultad de Ciencias Agropecuarias y Recursos Naturales

**ÁREA DEL CONOCIMIENTO EN LA CUAL SE DESEMPEÑA:**

Administración de Empresas Hoteleras / Gestión de Turismo Internacional

**FECHA DE INGRESO A LA UTC:** Abril 2017

-----

**FIRMA**



**UNIVERSIDAD TÉCNICA DE COTOPAXI**

**DATOS INFORMATIVOS DEL ESTUDIANTE**

**DATOS PERSONALES**

**APELLIDOS:** ICAZA IZA

**NOMBRES:** ESlENDY KARINA

**ESTADO CIVIL:** SOLTERA

**CEDULA DE CIUDADANÍA:** 0503329153

**NÚMERO DE CARGAS FAMILIARES:** 0

**LUGAR Y FECHA DE NACIMIENTO:** LATACUNGA 01/09/1995

**DIRECCIÓN DOMICILIARIA:** SAN FELIPE, CALLE RAIMUNDO TORRES

**TELÉFONO CONVENCIONAL:** 032 808-590

**TELÉFONO CELULAR:** 0983726189

**EMAIL INSTITUCIONAL:** Eslendy.icaza9153@utc.edu.ec



**ESTUIOS REALIZADOS Y TITULOS OBTENIDOS**

COLEGUIO PARTICULAR "SAGRADO CORAZONDE JESUS"

**BACHILLERATO EN QUIMICO BIOLOGO**

UNIVERSIDAD TECNICA DE COTOPAXI

**LICENCIADA EN ECOTURISMO**

**CURSOS Y SEMINARIOS**

1er Seminario de Guianza y Ecoturismo (2018, 20 horas)

- Organizado por la Universidad Técnica de Cotopaxi

Primeras jornadas internacionales de turismo sostenible (2018, 40 horas)


- Organizado por la Asesoría de Desarrollo Nacional ADN consultoría y servicios C.A, y la carrera de Ecoturismo


II Seminario de Guianza y Ecoturismo (2019, 40 horas)


- Organizado por la Universidad Técnica de Cotopaxi


I jornadas ornitológicas y I Conteo de aves, provincia de Cotopaxi (2019, 40 horas)


- Organizado por la Universidad Técnica de Cotopaxi


INVENTARIO DE PLANTA TURÍSTICA/OCIO Y RECREACIÓN											
Datos Principales								FOTOGRAFÍA			
Nombre	Ubicación / Dirección	Coordenadas	Categoría	# de registro MINTUR	Teléfono	E-mail	Página Web				
Hostería San José de Sigchos	Principal, Km 2 1/2 vía al Quilotoa	-0.719645 -78.88859	5 estrellas	XSCHAJ00003816	0994676413 0989476772	recepción@sanjosedesigchos.com	<a href="http://www.sanjosedesigchos.com">www.sanjosedesigchos.com</a>				
Talento Humano				Tipo de establecimiento (especifique)							
Hombre	Mujeres	Discapacitados	Total empleados	Nocturno	Cultural	Naturales	otros				
5	8	1	14				x				
Infraestructura y Equipamiento					Señalización y Equipamiento de Seguridad						
Agua potable	Luz eléctrica	Telefonía e Internet	Señalética	Senderos	Punto de información	Rutas de evacuación	Salida de emergencia	Extintor	Botiquín de primeros auxilios		
Si	Si	Si	Si	SI	Si	Si	Si	Si	Si		
Servicios											
Guardia	Parqueadero	Pista de baile	Guardarropa/Consigna	Área de fumadores	Carta / Menú	Souvenirs	Servicio de taxi	Pago con tarjeta	Guianza		
Si	Si	Si	Si	Si	Si	Si	No	Si	Si		
Registro de visitantes			Frecuencia de registro		# de visitantes						
			Diario	X	3 a 5						
			Semanal								
			Mensual								
			Anual								


INVENTARIO DE PLANTA TURÍSTICA/OCIO Y RECREACIÓN										
Datos Principales								FOTOGRAFÍA		
Nombre	Ubicación / Dirección	Coordenadas	Categoría	# de registro MINTUR	Teléfono	E-mail	Página Web			
Starlight	Barrio cruzcaso Vía Isinlivi	No	Categoría única	XSCHAJ00001211	(03) 3054928 0990927095	Info@camping Starlight.com	<a href="http://www.campingstarlight.com">www.campingstarlight.com</a>			
Talento Humano				Tipo de establecimiento (especifique)						
Hombre	Mujeres	Discapacitados	Total empleados	Nocturno	Cultural	Naturales	otros			
2	1	0	3			X				
Infraestructura y Equipamiento					Señalización y Equipamiento de Seguridad					
Agua potable	Luz eléctrica	Telefonía e Internet	Señalética	Senderos	Punto de información	Rutas de evacuación	Salida de emergencia	Extintor	Botiquín de primeros auxilios	
Si	Si	Si	Si	No	Si	Si	Si	Si	Si	
Servicios										
Guardia	Parqueadero	Pista de baile	Guardarropa/Consigna	Área de fumadores	Carta / Menú	Souvenirs	Servicio de taxi	Pago con tarjeta	Guianza	
No	Si	No	No	No	Si	No	No		Si	
Registro de visitantes			Frecuencia de registro			# de visitantes				
			Diario	x		3 a 5				
			Semanal							
			Mensual							
			Anual							

INVENTARIO DE PLANTA TURÍSTICA/OCIO Y RECREACIÓN											
Datos Principales								FOTOGRAFÍA			
Nombre	Ubicación / Dirección	Coordenadas	Categoría	# de registro MINTUR	Teléfono	E-mail	Página Web				
Iglesia de Yaló	Sigchos	-0.719645 -78.88859	Manifestaciones culturales Subtipo iglesia		No posee	No posee	No posee				
Talento Humano				Tipo de establecimiento (especifique)							
Hombre	Mujeres	Discapacitados	Total empleados	Nocturno	Cultural	Naturales	otros				
2	2		4				x				
Infraestructura y Equipamiento						Señalización y Equipamiento de Seguridad					
Agua potable	Luz eléctrica	Telefonía e Internet	Señalética	Senderos	Punto de información	Rutas de evacuación	Salida de emergencia	Extintor	Botiquín de primeros auxilios		
Si	Si	Si	Si	No	Si	Si	Si	Si	Si		
Servicios											
Guardia	Parqueadero	Pista de baile	Guardarropa/Consigna	Área de fumadores	Carta / Menú	Souvenirs	Servicio de taxi	Pago con tarjeta	Guianza		
No	Si	No	No	No	No	No	No	No	No		
Registro de visitantes			Frecuencia de registro			# de visitantes					
			Diario								
			Semanal			x 100 personas					
			Mensual								
			Anual								


INVENTARIO DE PLANTA TURÍSTICA/OCIO Y RECREACIÓN											
Datos Principales								FOTOGRAFÍA			
Nombre	Ubicación / Dirección	Coordenadas	Categoría	# de registro MINTUR	Teléfono	E-mail	Página Web				
Parque central de Sigchos	Sigchos	-0.719645 -78.88859	Parques Subtipo obras publicas		No posee	No posee	No posee				
Talento Humano				Tipo de establecimiento (especifique)							
Hombre	Mujeres	Discapacitados	Total empleados	Nocturno	Cultural	Naturales	otros				
							x				
Infraestructura y Equipamiento						Señalización y Equipamiento de Seguridad					
Agua potable	Luz eléctrica	Telefonía e Internet	Señalética	Senderos	Punto de información	Rutas de evacuación	Salida de emergencia	Extintor	Botiquín de primeros auxilios		
Si	Si	Si	Si	No	No	No	No	No	No		
Servicios											
Guardia	Parqueadero	Pista de baile	Guardarropa/Consigna	Área de fumadores	Carta / Menú	Souvenirs	Servicio de taxi	Pago con tarjeta	Guianza		
No	Si	No	No	No	No	No	No	No	No		
Registro de visitantes			Frecuencia de registro			# de visitantes					
			Diario								
			Semanal			x 300/400 personas					
			Mensual								
			Anual								


INVENTARIO DE PLANTA TURÍSTICA/OCIO Y RECREACIÓN											
Datos Principales								FOTOGRAFÍA			
Nombre	Ubicación / Dirección	Coordenadas	Categoría	# de registro MINTUR	Teléfono	E-mail	Página Web				
Columnas de Tangan	Sigchos	-0.719645 -78.88859	Lugares naturales Subtipo montaña		No posee	No posee	No posee				
Talento Humano				Tipo de establecimiento (especifique)							
Hombre	Mujeres	Discapacitados	Total empleados	Nocturno	Cultural	Naturales	otros				
2	2		4				X				
Infraestructura y Equipamiento					Señalización y Equipamiento de Seguridad						
Agua potable	Luz eléctrica	Telefonía e Internet	Señalética	Senderos	Punto de información	Rutas de evacuación	Salida de emergencia	Extintor	Botiquín de primeros auxilios		
No	No	No	Si	Si	No	No	No	No	No		
Servicios											
Guardia	Parqueadero	Pista de baile	Guardarropa/Consigna	Área de fumadores	Carta / Menú	Souvenirs	Servicio de taxi	Pago con tarjeta	Guianza		
No	Si	No	No	No	No	No	No	No	Si		
Registro de visitantes			Frecuencia de registro			# de visitantes					
			Diario								
			Semanal			10/20 personas					
			Mensual								
			Anual								


INVENTARIO DE PLANTA TURÍSTICA/OCIO Y RECREACIÓN									
Datos Principales								FOTOGRAFÍA	
Nombre	Ubicación / Dirección	Coordenadas	Categoría	# de registro MINTUR	Teléfono	E-mail	Página Web		
Los Ilinizas	Sigchos	-0.719645 -78.88859	Lugares naturales Subtipo montaña		No posee	No posee	No posee		
Talento Humano				Tipo de establecimiento (especifique)					
Hombre	Mujeres	Discapacitados	Total empleados	Nocturno	Cultural	Naturales	Otros		
5	4		9				X		
Infraestructura y Equipamiento					Señalización y Equipamiento de Seguridad				
Agua potable	Luz eléctrica	Telefonía e Internet	Señalética	Senderos	Punto de información	Rutas de evacuación	Salida de emergencia	Extintor	Botiquín de primeros auxilios
No	No	No	Si	Si	Si	No	No	Si	Si
Servicios									
Guardia	Parqueadero	Pista de baile	Guardarropa/Consigna	Área de fumadores	Carta / Menú	Souvenirs	Servicio de taxi	Pago con tarjeta	Guianza
No	Si	No	No	No	No	Si	No	No	Si
Registro de visitantes			Frecuencia de registro			# de visitantes			
			Diario						
			Semanal			x			
			Mensual			150/300 personas			
			Anual						


INVENTARIO DE PLANTA TURÍSTICA/OCIO Y RECREACIÓN											
Datos Principales								FOTOGRAFÍA			
Nombre	Ubicación / Dirección	Coordenadas	Categoría	# de registro MINTUR	Teléfono	E-mail	Página Web				
Cañón del Toachi	Sigchos	-0.719645 -78.88859	Lugares naturales Subtipo montaña		No posee	No posee	No posee				
Talento Humano				Tipo de establecimiento (especifique)							
Hombre	Mujeres	Discapacitados	Total empleados	Nocturno	Cultural	Naturales	Otros				
							X				
Infraestructura y Equipamiento						Señalización y Equipamiento de Seguridad					
Agua potable	Luz eléctrica	Telefonía e Internet	Señalética	Senderos	Punto de información	Rutas de evacuación	Salida de emergencia	Extintor	Botiquín de primeros auxilios		
No	No	No	Si	Si	No	No	No	No	No		
Servicios											
Guardia	Parqueadero	Pista de baile	Guardarropa/Consigna	Área de fumadores	Carta / Menú	Souvenirs	Servicio de taxi	Pago con tarjeta	Guianza		
No	Si	No	No	No	No	No	No	No	Si		
Registro de visitantes			Frecuencia de registro			# de visitantes					
			Diario								
			Semanal			X					
			Mensual								
			Anual								
						50 personas					





INVENTARIO DE PLANTA TURÍSTICA/OCIO Y RECREACIÓN											
Datos Principales								FOTOGRAFÍA			
Nombre	Ubicación / Dirección	Coordenadas	Categoría	# de registro MINTUR	Teléfono	E-mail	Página Web				
El mirador del Ángel	Sigchos	-0.719645 -78.88859	Lugares naturales Subtipo montaña		No posee	No posee	No posee				
Talento Humano				Tipo de establecimiento (especifique)							
Hombre	Mujeres	Discapacitados	Total empleados	Nocturno	Cultural	Naturales	Otros				
							X				
Infraestructura y Equipamiento						Señalización y Equipamiento de Seguridad					
Agua potable	Luz eléctrica	Telefonía e Internet	Señalética	Senderos	Punto de información	Rutas de evacuación	Salida de emergencia	Extintor	Botiquín de primeros auxilios		
No	No	No	No	Si	No	No	No	No	No		
Servicios											
Guardia	Parqueadero	Pista de baile	Guardarropa/Consigna	Área de fumadores	Carta / Menú	Souvenirs	Servicio de taxi	Pago con tarjeta	Guianza		
No	Si	No	No	No	No	No	No	No	No		
Registro de visitantes			Frecuencia de registro			# de visitantes					
			Diario								
			Semanal	x			50 personas				
			Mensual								
			Anual								

INVENTARIO DE PLANTA TURÍSTICA/OCIO Y RECREACIÓN											
Datos Principales								FOTOGRAFÍA			
Nombre	Ubicación / Dirección	Coordenadas	Categoría	# de registro MINTUR	Teléfono	E-mail	Página Web				
Fabrica artesanal de vino de mortiño	Sigchos	-0.719645 -78.88859	Fabrica Subtipo alimentos y bebidas		No posee	No posee	No posee				
Talento Humano				Tipo de establecimiento (especifique)							
Hombre	Mujeres	Discapacitados	Total empleados	Nocturno	Cultural	Naturales	Otros				
16	24		40				X				
Infraestructura y Equipamiento						Señalización y Equipamiento de Seguridad					
Agua potable	Luz eléctrica	Telefonía e Internet	Señalética	Senderos	Punto de información	Rutas de evacuación	Salida de emergencia	Extintor	Botiquín de primeros auxilios		
Si	Si	Si	Si	Si	Si	Si	Si	Si	Si		
Servicios											
Guardia	Parqueadero	Pista de baile	Guardarropa/Consigna	Área de fumadores	Carta / Menú	Souvenirs	Servicio de taxi	Pago con tarjeta	Guianza		
Si	Si	No	No	No	No	Si	No	Si	Si		
Registro de visitantes			Frecuencia de registro			# de visitantes					
			Diario								
			Semanal			x					
			Mensual			10/20 personas					
			Anual								


INVENTARIO DE PLANTA TURÍSTICA/OCIO Y RECREACIÓN											
Datos Principales								FOTOGRAFÍA			
Nombre	Ubicación / Dirección	Coordenadas	Categoría	# de registro MINTUR	Teléfono	E-mail	Página Web				
Feria dominical del canton Sigchos	Sigchos	-0.719645 -78.88859	Feria Subtipo manifestaciones culturales		No posee	No posee	No posee				
Talento Humano				Tipo de establecimiento (especifique)							
Hombre	Mujeres	Discapacitados	Total empleados	Nocturno	Cultural	Naturales	Otros				
							X				
Infraestructura y Equipamiento					Señalización y Equipamiento de Seguridad						
Agua potable	Luz eléctrica	Telefonía e Internet	Señalética	Senderos	Punto de información	Rutas de evacuación	Salida de emergencia	Extintor	Botiquín de primeros auxilios		
Si	Si	No	No	No	No	No	No	No	No		
Servicios											
Guardia	Parqueadero	Pista de baile	Guardarropa/Consigna	Área de fumadores	Carta / Menú	Souvenirs	Servicio de taxi	Pago con tarjeta	Guianza		
No	Si	No	No	No	No	No	No	No	Si		
Registro de visitantes			Frecuencia de registro			# de visitantes					
			Diario								
			Semanal								
			Mensual								
			Anual								

INVENTARIO DE PLANTA TURÍSTICA/OCIO Y RECREACIÓN									
Datos Principales								FOTOGRAFÍA	
Nombre	Ubicación / Dirección	Coordenadas	Categoría	# de registro MINTUR	Teléfono	E-mail	Página Web		
Black sheep inn	Entrada norte de chugchilán	No	3 Estrellas	XSCHAJ00001761	0939004446 (03) 2708077	Theblackasheefin@gmail.com	No		
Talento Humano				Tipo de establecimiento (especifique)					
Hombre	Mujeres	Discapacitados	Total empleados	Nocturno	Cultural	Naturales	Otros		
1	4	0	5				X		
Infraestructura y Equipamiento					Señalización y Equipamiento de Seguridad				
Agua potable	Luz eléctrica	Telefonía e Internet	Señalética	Senderos	Punto de información	Rutas de evacuación	Salida de emergencia	Extintor	Botiquín de primeros auxilios
Si	Si	Si	Si	No	Si	Si	Si	Si	Si
Servicios									
Guardia	Parqueadero	Pista de baile	Guardarropa/Consigna	Área de fumadores	Carta / Menú	Sourvenirs	Servicio de taxi	Pago con tarjeta	Guianza
No	Si	No	Si	Si	Si	No	No	No	Si
Registro de visitantes			Frecuencia de registro			# de visitantes			
			Diario	x		3 a 5			
			Semanal						
			Mensual						
			Anual						


INVENTARIO DE PLANTA TURÍSTICA/OCIO Y RECREACIÓN											
Datos Principales								FOTOGRAFÍA			
Nombre	Ubicación / Dirección	Coordenadas	Categoría	# de registro MINTUR	Teléfono	E-mail	Página Web				
Iglesia de "San Miguel de Chugchilan"	Chugchilan	No	Manifestaciones culturales Subtipo iglesia		No posee	No posee	No posee				
Talento Humano				Tipo de establecimiento (especifique)							
Hombre	Mujeres	Discapacitados	Total empleados	Nocturno	Cultural	Naturales	otros				
3	2	0	5				x				
Infraestructura y Equipamiento					Señalización y Equipamiento de Seguridad						
Agua potable	Luz eléctrica	Telefonía e Internet	Señalética	Senderos	Punto de información	Rutas de evacuación	Salida de emergencia	Extintor	Botiquín de primeros auxilios		
Si	Si	Si	Si	No	Si	Si	Si	Si	Si		
Servicios											
Guardia	Parqueadero	Pista de baile	Guardarropa/Consigna	Área de fumadores	Carta / Menú	Souvenirs	Servicio de taxi	Pago con tarjeta	Guianza		
No	Si	No	No	No	No	No	No	No	No		
Registro de visitantes			Frecuencia de registro			# de visitantes					
			Diario								
			Semanal			x					
			Mensual			100 personas					
			Anual								


INVENTARIO DE PLANTA TURÍSTICA/OCIO Y RECREACIÓN									
Datos Principales								FOTOGRAFÍA	
Nombre	Ubicación / Dirección	Coordenadas	Categoría	# de registro MINTUR	Teléfono	E-mail	Página Web		
Laguna del Quilotoa	Chugchilan	-0.719645 -78.88859	Lugares naturales Subtipo ambiente lacustre		No posee	No posee	No posee		
Talento Humano				Tipo de establecimiento (especifique)					
Hombre	Mujeres	Discapacitados	Total empleados	Nocturno	Cultural	Naturales	Otros		
							X		
Infraestructura y Equipamiento						Señalización y Equipamiento de Seguridad			
Agua potable	Luz eléctrica	Telefonía e Internet	Señalética	Senderos	Punto de información	Rutas de evacuación	Salida de emergencia	Extintor	Botiquín de primeros auxilios
Si	Si	No	Si	Si	Si	Si	Si	Si	Si
Servicios									
Guardia	Parqueadero	Pista de baile	Guardarropa/Consigna	Área de fumadores	Carta / Menú	Souvenirs	Servicio de taxi	Pago con tarjeta	Guianza
Si	Si	No	No	No	Si	Si	No	No	Si
Registro de visitantes			Frecuencia de registro			# de visitantes			
			Diario						
			Semanal			x 50 personas			
			Mensual						
			Anual						


INVENTARIO DE PLANTA TURÍSTICA/OCIO Y RECREACIÓN									
Datos Principales								FOTOGRAFÍA	
Nombre	Ubicación / Dirección	Coordenadas	Categoría	# de registro MINTUR	Teléfono	E-mail	Página Web		
Aguas termales de Yanayacu	Chugchilan	-0.719645 -78.88859	Lugares naturales Subtipo ambiente lacustre		No posee	No posee	No posee		
Talento Humano				Tipo de establecimiento (especifique)					
Hombre	Mujeres	Discapacitados	Total empleados	Nocturno	Cultural	Naturales	Otros		
6	4		10				X		
Infraestructura y Equipamiento						Señalización y Equipamiento de Seguridad			
Agua potable	Luz eléctrica	Telefonía e Internet	Señalética	Senderos	Punto de información	Rutas de evacuación	Salida de emergencia	Extintor	Botiquín de primeros auxilios
Si	Si	No	Si	Si	Si	Si	Si	Si	Si
Servicios									
Guardia	Parqueadero	Pista de baile	Guardarropa/Consigna	Área de fumadores	Carta / Menú	Souvenirs	Servicio de taxi	Pago con tarjeta	Guianza
No	Si	No	No	No	No	No	No	No	No
Registro de visitantes			Frecuencia de registro			# de visitantes			
			Diario						
			Semanal			x			
			Mensual			30 personas			
			Anual						


INVENTARIO DE PLANTA TURÍSTICA/OCIO Y RECREACIÓN											
Datos Principales								FOTOGRAFÍA			
Nombre	Ubicación / Dirección	Coordenadas	Categoría	# de registro MINTUR	Teléfono	E-mail	Página Web				
Churro de amanta	Chugchilan	-0.719645 -78.88859	Lugares naturales Subtipo Montaña		No posee	No posee	No posee				
Talento Humano				Tipo de establecimiento (especifique)							
Hombre	Mujeres	Discapacitados	Total empleados	Nocturno	Cultural	Naturales	Otros				
							X				
Infraestructura y Equipamiento						Señalización y Equipamiento de Seguridad					
Agua potable	Luz eléctrica	Telefonía e Internet	Señalética	Senderos	Punto de información	Rutas de evacuación	Salida de emergencia	Extintor	Botiquín de primeros auxilios		
No	No	No	No	Si	No	No	No	No	No		
Servicios											
Guardia	Parqueadero	Pista de baile	Guardarropa/Consigna	Área de fumadores	Carta / Menú	Souvenirs	Servicio de taxi	Pago con tarjeta	Guianza		
No	No	No	No	No	No	No	No	No	Si		
Registro de visitantes			Frecuencia de registro			# de visitantes					
			Diario								
			Semanal			x 20 personas					
			Mensual								
			Anual								





INVENTARIO DE PLANTA TURÍSTICA/OCIO Y RECREACIÓN									
Datos Principales								FOTOGRAFÍA	
Nombre	Ubicación / Dirección	Coordenadas	Categoría	# de registro MINTUR	Teléfono	E-mail	Página Web		
Qhapac Ñan	Isinliví	-0.719645 -78.88859	Lugares naturales Subtipo Montaña		No posee	No posee	No posee		
Talento Humano				Tipo de establecimiento (especifique)					
Hombre	Mujeres	Discapacitados	Total empleados	Nocturno	Cultural	Naturales	Otros		
							X		
Infraestructura y Equipamiento						Señalización y Equipamiento de Seguridad			
Agua potable	Luz eléctrica	Telefonía e Internet	Señalética	Senderos	Punto de información	Rutas de evacuación	Salida de emergencia	Extintor	Botiquín de primeros auxilios
No	No	No	No	Si	No	No	No	No	No
Servicios									
Guardia	Parqueadero	Pista de baile	Guardarropa/Consigna	Área de fumadores	Carta / Menú	Souvenirs	Servicio de taxi	Pago con tarjeta	Guianza
No	No	No	No	No	No	No	No	No	No
Registro de visitantes			Frecuencia de registro			# de visitantes			
			Diario						
			Semanal						
			Mensual						
			Anual						


INVENTARIO DE PLANTA TURÍSTICA/OCIO Y RECREACIÓN											
Datos Principales								FOTOGRAFÍA			
Nombre	Ubicación / Dirección	Coordenadas	Categoría	# de registro MINTUR	Teléfono	E-mail	Página Web				
Iglesia de las Pampas	Ingreso a las Pampas	No	Manifestaciones culturales Subtipo iglesia		No posee	No posee	No posee				
Talento Humano				Tipo de establecimiento (especifique)							
Hombre	Mujeres	Discapacitados	Total empleados	Nocturno	Cultural	Naturales	otros				
3	4	0	7			X					
Infraestructura y Equipamiento						Señalización y Equipamiento de Seguridad					
Agua potable	Luz eléctrica	Telefonía e Internet	Señalética	Senderos	Punto de información	Rutas de evacuación	Salida de emergencia	Extintor	Botiquín de primeros auxilios		
Si	Si	Si	Si	No	Si	Si	Si	Si	Si		
Servicios											
Guardia	Parqueadero	Pista de baile	Guardarropa/Consigna	Área de fumadores	Carta / Menú	Souvenirs	Servicio de taxi	Pago con tarjeta	Guianza		
No	No	No	No	No	No	Si	No	No	Si		
Registro de visitantes			Frecuencia de registro			# de visitantes					
			Diario								
			Semanal			x					
			Mensual								
			Anual			100/200 personas					

INVENTARIO DE PLANTA TURÍSTICA/OCIO Y RECREACIÓN											
Datos Principales								FOTOGRAFÍA			
Nombre	Ubicación / Dirección	Coordenadas	Categoría	# de registro MINTUR	Teléfono	E-mail	Página Web				
Feria de las pampas	Sigchos Parque central	No	Manifestaciones culturales Subtipo iglesia		No posee	No posee	No posee				
Talento Humano				Tipo de establecimiento (especifique)							
Hombre	Mujeres	Discapacitados	Total empleados	Nocturno	Cultural	Naturales	otros				
3	4	0	7			X					
Infraestructura y Equipamiento					Señalización y Equipamiento de Seguridad						
Agua potable	Luz eléctrica	Telefonía e Internet	Señalética	Senderos	Punto de información	Rutas de evacuación	Salida de emergencia	Extintor	Botiquín de primeros auxilios		
Si	Si	Si	Si	No	Si	Si	Si	Si	Si		
Servicios											
Guardia	Parqueadero	Pista de baile	Guardarropa/Consigna	Área de fumadores	Carta / Menú	Souvenirs	Servicio de taxi	Pago con tarjeta	Guianza		
No	Si	No	No	No	No	Si	No	No	No		
Registro de visitantes			Frecuencia de registro			# de visitantes					
			Diario								
			Semanal			x					
			Mensual								
			Anual			100/200 personas					

INVENTARIO DE PLANTA TURÍSTICA/OCIO Y RECREACIÓN											
Datos Principales								FOTOGRAFÍA			
Nombre	Ubicación / Dirección	Coordenadas	Categoría	# de registro MINTUR	Teléfono	E-mail	Página Web				
Iglesia de Palo Quemado "María Crucifixa"	Centro de la ciudad	No	Manifestaciones culturales Subtipo iglesia		No posee	No posee	No posee				
Talento Humano				Tipo de establecimiento (especifique)							
Hombre	Mujeres	Discapacitados	Total empleados	Nocturno	Cultural	Naturales	otros				
3	4	0	7			X					
Infraestructura y Equipamiento						Señalización y Equipamiento de Seguridad					
Agua potable	Luz eléctrica	Telefonía e Internet	Señalética	Senderos	Punto de información	Rutas de evacuación	Salida de emergencia	Extintor	Botiquín de primeros auxilios		
Si	Si	Si	Si	No	Si	Si	Si	Si	Si		
Servicios											
Guardia	Parqueadero	Pista de baile	Guardarropa/Consigna	Área de fumadores	Carta / Menú	Souvenirs	Servicio de taxi	Pago con tarjeta	Guianza		
No	Si	No	No	No	No	No	No	No	No		
Registro de visitantes			Frecuencia de registro			# de visitantes					
			Diario								
			Semanal			100/200 personas					
			Mensual								
			Anual								

INVENTARIO DE PLANTA TURÍSTICA/OCIO Y RECREACIÓN									
Datos Principales								FOTOGRAFÍA	
Nombre	Ubicación / Dirección	Coordenadas	Categoría	# de registro MINTUR	Teléfono	E-mail	Página Web		
Bosque protector Sarapullo	Palo Quemado	-0.719645 -78.88859	Lugares naturales Subtipo Montaña		No posee	No posee	No posee		
Talento Humano				Tipo de establecimiento (especifique)					
Hombre	Mujeres	Discapacitados	Total empleados	Nocturno	Cultural	Naturales	Otros		
							X		
Infraestructura y Equipamiento					Señalización y Equipamiento de Seguridad				
Agua potable	Luz eléctrica	Telefonía e Internet	Señalética	Senderos	Punto de información	Rutas de evacuación	Salida de emergencia	Extintor	Botiquín de primeros auxilios
No	No	No	No	Si	No	No	No	No	No
Servicios									
Guardia	Parqueadero	Pista de baile	Guardarropa/Consigna	Área de fumadores	Carta / Menú	Souvenirs	Servicio de taxi	Pago con tarjeta	Guianza
Si	Si	No	No	No	No	No	No	No	Si
Registro de visitantes			Frecuencia de registro			# de visitantes			
			Diario						
			Semanal						
			Mensual						
			Anual						

INVENTARIO DE PLANTA TURÍSTICA/OCIO Y RECREACIÓN											
Datos Principales								FOTOGRAFÍA			
Nombre	Ubicación / Dirección	Coordenadas	Categoría	# de registro MINTUR	Teléfono	E-mail	Página Web				
Hostería Ecollullullama	Gabriel Moncayo Camino al Quilotoa	-0.758625 -78.871002	3 estrellas	XSCHAJ00001967	0992928559 03304777	polchris@yahoo.com	<a href="http://www.llullullama.com">www.llullullama.com</a>				
Talento Humano				Tipo de establecimiento (especifique)							
Hombre	Mujeres	Discapacitados	Total empleados	Nocturno	Cultural	Naturales	Otros				
3	5	0	8				X				
Infraestructura y Equipamiento						Señalización y Equipamiento de Seguridad					
Agua potable	Luz eléctrica	Telefonía e Internet	Señalética	Senderos	Punto de información	Rutas de evacuación	Salida de emergencia	Extintor	Botiquín de primeros auxilios		
Si	Si	Si	Si	Si	Si	Si	Si	Si	Si		
Servicios											
Guardia	Parqueadero	Pista de baile	Guardarropa/Consigna	Área de fumadores	Carta / Menú	Souvenirs	Servicio de taxi	Pago con tarjeta	Guianza		
No	Si	No	Si	No	Si	No	No	No	Si		
Registro de visitantes			Frecuencia de registro			# de visitantes					
			Diario	x		3 a 5					
			Semanal								
			Mensual								
			Anual								

INVENTARIO DE PLANTA TURÍSTICA/OCIO Y RECREACIÓN											
Datos Principales								FOTOGRAFÍA			
Nombre	Ubicación / Dirección	Coordenadas	Categoría	# de registro MINTUR	Teléfono	E-mail	Página Web				
Malqui y Machay	Chugchilan		Lugares naturales Subtipo Montaña		No posee	No posee	No posee				
Talento Humano				Tipo de establecimiento (especifique)							
Hombre	Mujeres	Discapacitados	Total empleados	Nocturno	Cultural	Naturales	Otros				
							X				
Infraestructura y Equipamiento						Señalización y Equipamiento de Seguridad					
Agua potable	Luz eléctrica	Telefonía e Internet	Señalética	Senderos	Punto de información	Rutas de evacuación	Salida de emergencia	Extintor	Botiquín de primeros auxilios		
Si	Si	No	No	Si	No	No	No	No	No		
Servicios											
Guardia	Parqueadero	Pista de baile	Guardarropa/Consigna	Área de fumadores	Carta / Menú	Souvenirs	Servicio de taxi	Pago con tarjeta	Guianza		
No	Si	No	No	No	No	No	No	No	Si		
Registro de visitantes			Frecuencia de registro			# de visitantes					
			Diario								
			Semanal	x			3-5				
			Mensual								
			Anual								

**Apendice 4. Catálogo de la planta turística de ocio y recreación del cantón Sigchos**



<b>CONTENIDO:</b>	<b>PAGINA</b>
<b>Reseña, Información</b>	3
<b>Ubicación</b>	4
<b>Parroquia Sigchos</b>	5
Hostería	6
Campamento	6
Iglesias	7
Parques	7
Lugares Naturales	8-9
Fabrica	10
Feria	10
<b>Parroquia Chugchilan</b>	11
Hostería	12
Iglesia	12
Lugares Naturales	13-14
<b>Parroquia Isinliví</b>	15
Hostería	16
Lugares Naturales	16
<b>Parroquia Las Pampas</b>	17
Iglesia	18
Feria	18
<b>Parroquia Palo Quemado</b>	19
Iglesia	20
Lugares Naturales	20



3

### Reseña

Es un cantón de la Provincia de Cotopaxi, Ecuador. Su cabecera cantonal es la ciudad de Sigchos. Es un cantón lleno de tradiciones, cultura y paisajes naturales se puede realizar diferentes actividades como pasear a caballo, caminar, escalar y disfrutar son algunas de las actividades que se pueden realizar.

<b>Datos Generales</b>	<b>Ubicación</b>
País Ecuador	Región: Sierra
Población total 21.944 habitantes	Zona: Regional 3
Fecha de creación 21 de julio de 1992	Provincia: Cotopaxi
	Las coordenadas UTM de los puntos geográficos extremos del cantón
	Sigchos son: -729144,08 E; 9963353,0308 N
<b>Limites</b>	<b>Parroquia Urbana</b>
Norte: Santo Domingo	Sigchos cabecera cantonal
Sur: Pujilí	<b>Parroquias Rurales</b>
Este: Mejía y Latacunga	Chugchilán
Oeste: La Mana	Isinlivi
	Las Pampas
	Palo Quemado

4

i  
↶  
Q 2D

## SIGCHOS

Mapa Político  
Parroquias



6

## HOSTERÍA SAN JOSÉ DE SIGCHOS

### HOSTERÍA

Entre las actividades principales de la hostería es el agroturismo, donde se puede observar y ser parte del ordeño mecánico, en la misma se ve la producción de quesos, otra de las actividades es que los alimentos que consumen dentro del lugar son orgánicos.

**Costo:** \$ 50 - \$ 100  
**Contacto:** 0994676413  
 recepción@sanjosedesigchos.com  
 www.sanjosedesigchos.com



**Actividades:** Cabalgatas, paseo en cuadrón, caminata, training, piscina, pin pon, billar, agroturismo

## STARLIGHT CAMPAMENTO

### CAMPAMENTO

En campamento se puede tener una experiencia astronómica debido a que se ven las estrellas más el lugar que tiene unos paisajes en los cuales se puede realizar actividades con el training.




**Costo:** \$ 5 - \$ 10  
**Contacto:** 032054928 - 0990927095  
 info@campingstarlight.com  
 www.campingstarlight.com



**IGLESIA MATRIZ "SAN MIGUEL DE SIGCHOS"** 7

**IGLESIA**

Fue registrada como bien cultural inmueble por el INPC. Está destinada a actividades de culto, se ubica en el núcleo central del poblado.

**Ingreso:** Gratuito  
**Horario de atención:** Fines de semana de 06:00 am - 08:00 pm

**IGLESIA YALO**

**IGLESIA**

Fue registrada como bien cultural inmueble por el INPC. Está destinada a actividades de culto, se ubica en las afueras de Sigchos en el sector denominado Yaló.

**Ingreso:** Gratuito  
**Horario de atención:** Fines de semana de 06:00 am - 12:00 pm





**PARQUE DE SIGCHOS**

**PARQUE**

El parque se encuentra en el centro frente a la iglesia matriz de Sigchos en el cual las personas disfrutan del entorno.

**Ingreso:** Gratuito  
**Horario de atención:** Siempre Abierto  
**Actividades:** Observación de constelaciones, caminatas.



**COLUMNAS DE TANGAN** 8

**LUGARES NATURALES**

Este recurso natural de tipo montaña o pared de rocas "TANGAN", su acceso es desde la ciudad de Sigchos- Yaló. Todas las columnas miden aproximadamente 400 metros de alto y ocupan un área de cuatro hectáreas.

**Costo:** \$ 2  
**Horario de atención:** Todos los días de 07:00 am - 12:00 pm  
**Actividades:** Escala deportiva, caminatas, training, campamento.

**LOS ILINIZAS**

**LUGARES NATURALES**

La Reserva posee atractivos de gran belleza e importancia, gracias a su potencial cultural y natural de esta área protegida. Al interior se puede apreciar la majestuosidad de los Ilinizas, el Corazón y el Cerro Azul, las cumbres más importantes para los amantes de la naturaleza, el andinismo y las aventuras de alta montaña.

**Ingreso:** Gratuito para Nacionales - Extranjeros \$10 para el ingreso se requiere cedula de identidad.  
**Horario de atención:** Todos los días de 07:00 am - 12:00 pm.  
**Actividades:** Caminatas, training, campamento



9

EL MIRADOR DEL ÁNGEL

LUGARES NATURALES

El mirador ofrece una buena vista de la ciudad, la estatua es el Arcángel Miguel siendo este el Patrono del cantón. Desde varios sitios se pueden observar en forma espectacular diversos paisajes.

**Ingreso:** Gratuito  
**Horario de atención:** Siempre Abierto  
**Actividades:** Admirar la vista panorámica de la ciudad, caminatas.



CAÑÓN DEL TOACHI

LUGARES NATURALES

Determinado como fenómeno geológico por el MINTUR. El Cañón del Toachi es producto de flujos piro clásticos cuya fuente fue el volcán Quilotoa. Es un gran accidente geográfico a manera de una gigantesca quebrada, es visible desde un mirador natural en las cercanías de Sigchos.

**Ingreso:** Gratuito  
**Horario de atención:** Todos los días de 07:00 am - 14:00 pm  
**Actividades:** Admirar la vista del cañon.



10

FÁBRICA ARTESANAL DE VINO DE MORTIÑO

FÁBRICA

La comunidad de Quinticusig cosecha el mortiño de sus páramos comunitarios y lo transforma en vino.  
**Costo:** \$ 2 por el ingreso a los viñedos, \$ 7 Cata de vinos.  
**Horario de atención:** Todos los días de 09:00 am - 16:00 pm  
**Actividades:** Observación de viñedos, cata de vino.

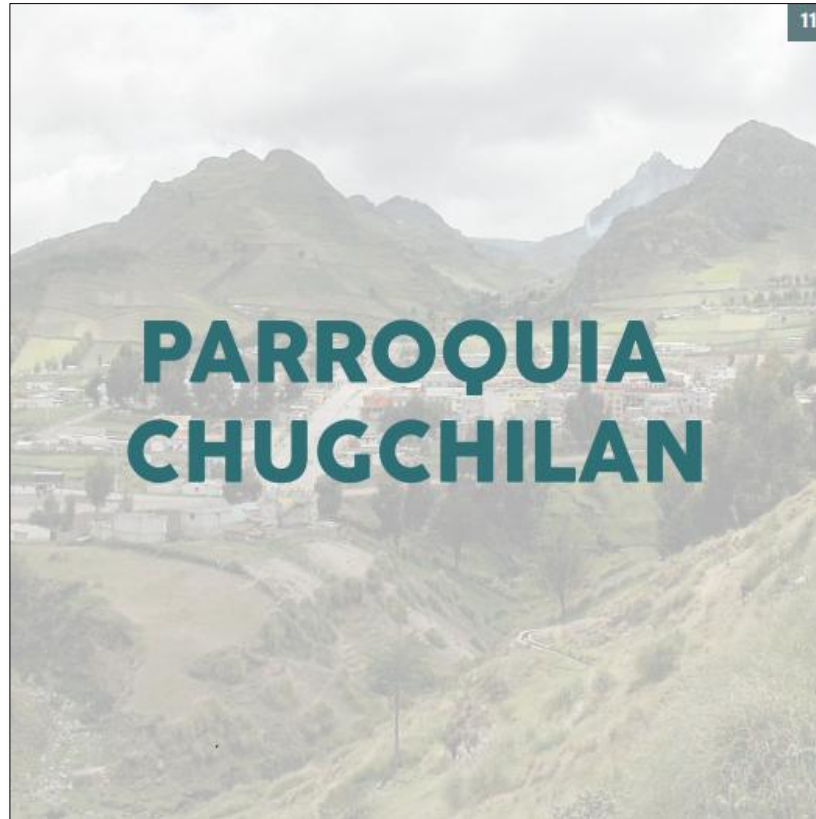


FERIA DOMINICAL DEL CANTÓN SIGCHOS

FERIA

Esta feria es de importancia económica a donde acuden los pobladores de las parroquias para abastecerse de productos dentro de ellos destacan los granos y los quesos.  
**Costo:** Gratuito  
**Horario de atención:** Día Domingo de 04:00 am - 15:00 pm  
**Actividades:** Comercialización de los productos locales.





11

# PARROQUIA CHUGCHILAN

**HOSTERÍA BLACK SHEEP INN**

**HOSTERÍA**  
Ofrece agroturismo como sistemas ecológicos dentro del establecimiento como baños y la piscina que ofrecen es natural esto hace que la experiencia sea única.

**Costo:** \$ 30 - \$ 60 Manutención Completa  
**Contacto:** 0939004446  
blacksheepinn@gmail.com.com  
www.blacksheepinn.com

**Actividades:** Yoga, caminatas.

**IGLESIA DE SAN MIGUEL DE CHUGCHILAN**

**IGLESIA**  
Se registra como bien cultural inmueble por el INPC. Arquitectura religiosa con influencia estilista románica, con frontis de piedra, conformada por una sola nave central. Se ingresa a través de un pequeño atrio cuyo piso es de piedra.


**Ingreso:** Gratuito  
**Horario de atención:** Fines de semana de 07:00 am - 12:00 pm

12

13

LAGUNA DEL QUILOTOA


LUGARES NATURALES



**Ingreso:** Nacionales \$ 2- Extranjeros \$5  
**Horario de atención:** Todos los días de 07:00 am - 17:00 pm  
**Actividades:** Cabalgatas, caminata, training.

AGUAS TERMALES YANAYACU

LUGARES NATURALES



Categorizada por el MINTUT como sitio natural, cuentan con minerales como el azufre presentan un grado de temperatura elevada. Forman parte de la Reserva Ecológica Ilinizas y se trata de una buena opción para disfrutar. Las termas son muy poco conocidas por lo cual no cuentan con un flujo turístico alto.

**Costo:** Gratuitas  
**Horario de atención:** Fines de semana de 09:00 am - 16:00 pm.

14

CHURRO DE AMANTA

LUGARES NATURALES



El Churo de Amanta se encuentra en la categoría de manifestaciones culturales como consta en el inventario Turístico de la Parroquia de Chugchilán, según la historia este cerro fue un fortín de combate contra los españoles y se dice que el mismo fue una fortaleza inca construida en tiempo prehispánicos.

**Costo:** Gratuito, necesario guía turístico.  
**Horario de atención:** Todo el día.  
**Actividades:** Caminata, training, observación del lugar.

MALQUI Y MACHAY

LUGARES NATURALES



Las ruinas arqueológicas son de diseño inca tardío, con un portentoso callejón de ingreso por el que se accede a varios aposentos rectangulares. Estructuras construidas con piedra cortada y pulida y situadas alrededor de una plaza trapezoidal.

**Ingreso:** \$ 3 - \$ 5  
**Horario de atención:** Todos los días de 07:00 am - 17:00 pm  
**Actividades:** Caminata, training, observación del lugar, cabalgata.



15

# PARROQUIA ISINLIVÍ



16

## HOSTERÍA ECOLLULLULLAMA

### PARQUES

En ella se puede encantar todo un sistema ecológico desde la alimentación, sistemas constructivos y actividades en la parroquia.

**Costo:** \$ 30 - \$ 50 Manutención Completa

**Contacto:** 0992928559

polchris@yahoo.com

www.ecollullullama.com

**Actividades:** Agroturismo, caminatas, pin pon, billar, paseos por el lugar.

## QHAPAC ÑAN

### LUGARES NATURALES

Es una de las obras de ingeniería civil más impresionantes del mundo. Los caminos fueron son y serán el eje fundamental para el desarrollo de la comunicación entre los pueblos, frecuentemente este camino toma el carácter de expresiones monumentales sobre el paisaje.

**Ingreso:** Gratuito, necesario guía turístico

**Horario de atención:** Siempre Abierto

**Actividades:** Caminatas, training.





17



18





19

#### IGLESIA DE PALO QUEMADO "MARÍA CRUCIFIXA"

##### IGLESIA

Este sitio es utilizado para actividades religiosas.

**Ingreso:** Gratuito

**Horario de atención:** Fines de semana de  
06:00 am - 12:00 pm



20

#### BOSQUE PROTECTOR SARAPULLO

##### LUGARES NATURALES

Este sitio se constituye en un Refugio de Vida Silvestre, que por las condiciones topográficas que se presentan al pie de los Ilinizas y el Corazón, todavía se conserva importantes extensiones de asociaciones vegetales, donde aún vive la fauna silvestre y es su último refugio. Tiene una superficie de 21000 hectáreas.

**Ingreso:** Nacionales Gratuito, Extranjeros \$10

**Horario de atención:** Todos los días de  
07:00 am - 15:00 pm

**Actividades:** Caminata, training, aviturismo.



**Autor**  
Slendy Icaza

**Tutora**  
Ing. Alejandra Rodas

**Creditos Fotograficos**  
Gad de Sigchos  
Google Maps  
Slendy Icaza

**2021**



Ingeniería  
Ecoturismo

