



DIRECCIÓN DE POSGRADO

PORTADA

MAESTRÍA EN ADMINISTRACIÓN PÚBLICA

**MODALIDAD: PROYECTO DE TITULACIÓN CON COMPONENTES DE
INVESTIGACIÓN APLICADA Y/O DE DESARROLLO**

Título:

**Alternativas de recuperación de espacios públicos para la
ciudad de Latacunga**

Trabajo de titulación previo a la obtención del título de Magister en Administración
de Pública.

Autor

Victoria Jazmín Racines Parreño

Tutora

MSc. Ibett Mariela Jácome Lara

LATACUNGA – ECUADOR

2024


APROBACIÓN DEL TUTOR

En mi calidad de Tutor del Trabajo de Titulación “Alternativas de recuperación de espacios públicos para la ciudad de Latacunga ” presentado por Racines Parreño victoria Jazmín , para optar por el título magíster en Administración Pública.

CERTIFICO

Que dicho trabajo de investigación ha sido revisado en todas sus partes y se considera de que reúne los requisitos y méritos suficientes para ser sometido a la presentación para la valoración por parte del Tribunal de Lectores que se designe y su exposición y defensa pública.

Latacunga, Mayo, 2024



.....

MSc. Ibett Mariela Jácome Lara

CC.:1714953807

APROBACIÓN DEL TRIBUNAL

El trabajo de Titulación: “Alternativas de recuperación de espacios públicos para la ciudad de Latacunga ”, ha sido revisado, aprobado y autorizada su impresión y empastado, previo a la obtención del título de Magíster en Administración Pública; el presente trabajo reúne los requisitos de fondo y forma para que el estudiante pueda presentarse a la exposición y defensa.


Latacunga, Mayo, 2024



Milton Marcelo Cárdenas

0501810337


Miembro del tribunal 1



Efrén Gonzalo Montenegro Cueva

0502209992

Miembro del tribunal 2



Yadira Paola Borja Brazales

0502786833

Miembro del tribunal 3

DEDICATORIA

Dedico con todo mi corazón mi tesis a mi madre, pues sin ella no lo hubiera logrado, su bendición a lo largo de mi vida es quien me ha permitido levantarme cada día y quien siempre está a mi lado, aún más después de la partida inesperada de mi padre quien también me bendice desde el cielo y está guiando mi camino. Mi sobrina Sophia Racines quien es mi inspiración para ser un ejemplo de su vida. Por eso a ellos también les doy mi trabajo en ofrenda por su amor incondicional los amo.

AGRADECIMIENTO

A Dios por la oportunidad de seguir preparándome, y nuevamente a mi madre por guiarme siempre en el camino y a todos los que fueron partícipes de este logro .

RESPONSABILIDAD DE AUTORÍA

Quien suscribe, declara que asume la autoría de los contenidos y los resultados obtenidos en el presente Trabajo de Titulación.

Latacunga, mayo, 2024



Victoria Jazmín Racines Parreño

C.I. 0503218844

RENUNCIA DE DERECHOS

Quien suscribe, cede los derechos de autoría intelectual total y/o parcial del presente trabajo de titulación a la Universidad Técnica de Cotopaxi.

Latacunga, mayo, 2024




Victoria Jazmín Racines Parreño

C.I. 0503218844

AVAL DEL VEEDOR

Quien suscribe, declara que el presente Trabajo de Titulación: “Alternativas de recuperación de espacios públicos para la ciudad de Latacunga ” contiene las correcciones a las observaciones realizadas por los miembros del tribunal en la predefensa.

Latacunga, mayo, 2024



Milton Marcelo Cárdenas

0501810337

UNIVERSIDAD TÉCNICA DE COTOPAXI

DIRECCIÓN DE POSGRADO

MAESTRÍA EN ADMINISTRACIÓN PÚBLICA

TÍTULO: Alternativas de recuperación de espacios públicos para la ciudad de Latacunga

Author: Racines Parreño Victoria Jazmín

Tutor: MSc. Ibett Mariela Jácome Lara

RESUMEN

La investigación se centra en la recuperación de espacios públicos en la ciudad de Latacunga, Ecuador, con el objetivo de mejorar la calidad de vida urbana y fomentar la inclusión social. Este trabajo explora la importancia de estos espacios como áreas donde las personas interactúan y se desarrollan actividades comunitarias, recreativas y culturales. La metodología utilizada incluyó un análisis teórico detallado sobre conceptos y enfoques para la recuperación de espacios públicos, que brindó una base sólida para la investigación. Para identificar los espacios públicos que requerían recuperación, se realizaron entrevistas a funcionarios y miembros de la comunidad. Este proceso permitió recopilar datos valiosos sobre los problemas y desafíos enfrentados por la comunidad en relación con los espacios públicos. Asimismo, se llevó a cabo un diagnóstico de las condiciones físicas de estos lugares, identificando áreas con problemas de accesibilidad, seguridad y deterioro. Los hallazgos mostraron la necesidad de estrategias de intervención que consideren tanto el conocimiento teórico como la retroalimentación de la comunidad. Se concluyó que es fundamental promover la participación ciudadana en la toma de decisiones y establecer alianzas interinstitucionales para optimizar los resultados. En este sentido, el estudio proporciona recomendaciones para una recuperación integral de los espacios públicos en Latacunga, con un enfoque en la creación de entornos más seguros, accesibles e inclusivos, que respondan a las necesidades de la comunidad y contribuyan al desarrollo urbano sostenible.

PALABRAS CLAVE: *Recuperación, espacios públicos, desarrollo urbano, sostenible*

UNIVERSIDAD TÉCNICA DE COTOPAXI
DIRECCIÓN DE POSGRADO

MAESTRÍA EN ADMINISTRACIÓN PÚBLICA

Title: Alternatives for the recovery of public spaces for the city of Latacunga

Author: Racines Parreño Victoria Jazmín

Tutor: MSc. Ibett Mariela Jácome Lara

ABSTRACT

The research focuses on the recovery of public spaces in the city of Latacunga, Ecuador, aiming to improve urban quality of life and foster social inclusion. This work explores the importance of these spaces as areas where people interact and engage in community, recreational, and cultural activities. The methodology employed included a detailed theoretical analysis on concepts and approaches to public space recovery, providing a solid foundation for the research. To identify the public spaces requiring recovery, interviews were conducted with officials and community members. This process allowed for the collection of valuable data on the issues and challenges faced by the community regarding public spaces. Additionally, a diagnosis of the physical conditions of these locations was carried out, identifying areas with accessibility, safety, and deterioration issues. The findings revealed the need for intervention strategies that consider both theoretical knowledge and community feedback. It was concluded that promoting citizen participation in decision-making and establishing inter-institutional partnerships are crucial to optimizing results. In this sense, the study offers recommendations for an integrated recovery of public spaces in Latacunga, with a focus on creating safer, more accessible, and inclusive environments that address community needs and contribute to sustainable urban development.

KEYWORDS: Recovery, Public spaces, Latacunga, Recovery, public spaces, urban development, sustainability

Msc. Pablo Santiago Cevallos Viscaíno con cédula de identidad número: 0502592371
Licenciado/a en: Ciencias de la Educación especialidad Inglés con número de registro de la SENESCYT:1020-07-733846; **CERTIFICO** haber revisado y aprobado la traducción al idioma inglés del resumen del trabajo de investigación con el título: Gestión de las Políticas Públicas Respecto al Control, Manejo, y Protección de la Fauna Urbana y su Incidencia en el Centro Histórico de la Ciudad Latacunga

Latacunga, mayo, 2024


.....
Pablo Santiago Cevallos Viscaíno
0502592371

ÍNDICE

PORTADA.....	i
APROBACIÓN DEL TUTOR.....	ii
APROBACIÓN DEL TRIBUNAL.....	iii
DEDICATORIA	iv
AGRADECIMIENTO	v
RESPONSABILIDAD DE AUTORÍA	vi
RENUNCIA DE DERECHOS.....	vii
AVAL DEL VEEDOR.....	viii
RESUMEN.....	ix
ABSTRACT	x
ÍNDICE	xi
ÍNDICE DE FIGURAS.....	xv
ÍNDICE DE TABLAS	xvi
INTRODUCCIÓN	1
Justificación.....	1
Planteamiento del problema.....	2
Formulación	3
Objetivo General	4
Objetivos Específicos.....	4

1. CAPÍTULO I. FUNDAMENTACIÓN TEÓRICA

1.1.	Antecedentes Investigativos.....	5
1.2.	Espacios Públicos.....	8
1.3.	Recuperación.....	10
1.4.	Recuperación de Espacios Públicos.....	10
1.5.	Recuperación de Espacios Públicos en los Centros Históricos.....	11
1.6.	Espacios Públicos y Seguridad Pública.....	11
1.7.	Alternativas de Recuperación Espacios Públicos	12
1.8.	La Arquitectura	13
1.9.	Factores Urbano –Arquitectónicos.....	13
1.10.	Dimensiones Espaciales	14
1.11.	Importancia de los Espacios Públicos para la Convivencia	14
1.12.	Accesibilidad a los Espacios Públicos.....	15
1.13.	Sustentabilidad de los Espacios Públicos.....	15
1.14.	Sustentabilidad para la Inclusión Social.....	16
1.15.	Los Espacios Públicos en el GAD Municipal Latacunga.....	17
1.16.	Características de los Espacios Públicos en el Cantón Latacunga	17
1.17.	Mantenimiento por parte del GAD Municipal de Latacunga.....	18
1.18.	Uso de los Espacios Públicos en Latacunga.....	18
1.19.	Inventario de los Espacios Públicos en el Cantón Latacunga	18
1.20.	Digitalización y Tecnología	19
1.21.	Dimensiones de los Espacios Públicos.....	20
1.21.1.	El espacio público y sus dimensiones:.....	20
1.21.2.	Dimensión físico territorial y urbanística:	20

1.22.	Participación Ciudadana.....	21
1.23.	Actividades Culturales y Recreativas.....	21

2. CAPÍTULO II. MATERIALES Y MÉTODOS

2.1.	Modalidad o Enfoque de la Investigación Cualitativa	23
2.1.1.	Perspectiva Ontoepistémica	24
2.2.	Tipo de Investigación.....	25
2.2.1.	Diseño Interpretativo	25
2.3.	Técnicas de Recolección de Información	26
2.3.1.	Base de Datos Electrónicos:.....	26
2.3.2.	Instrumento de investigación - Entrevista	26
2.3.3.	Análisis de Información - MAXQDA 2024	29

3. CAPÍTULO III. RESULTADOS Y DISCUSION

RESULTADOS.....	33	
3.1.	Identificación de unidades de significancia	34
3.2.	Análisis hermenéutico.....	39
3.3.	Sustentabilidad en el Entorno Urbano.....	41
3.3.1.	<i>Planificación y diseño urbano</i>	42
3.3.2.	<i>Ordenación del territorio</i>	47
3.4.	Estrategias de Revitalización Urbana.....	52

3.4.1. <i>Digitalización y tecnología</i>	53
3.4.2. <i>Participación ciudadana</i>	56
3.4.3. <i>Análisis de espacio</i>	60
3.4.4. <i>Actividades culturales y recreativas</i>	63
DISCUSIÓN	68
CONCLUSIONES Y RECOMENDACIONES.....	92
BIBLIOGRAFIA	94
APÉNDICES.....	98
Apéndice A: Diagnostico de los Espacios Físicos	98

ÍNDICE DE FIGURAS

Figura 1. Entrevista 1_ Unidades de significancia.....	35
Figura 2. Entrevista 2_ Unidades de significancia.....	36
Figura 3. Entrevista 3_ Unidades de significancia.....	37
Figura 4. Entrevista 4 _ Unidades de significancia.....	38
Figura 5. Entrevista 5_ Unidades de significancia.....	39
Figura 6. Sustentabilidad en el Entorno Urbano	41
Figura 7. Planificación y diseño urbano	46
Figura 8. Ordenación del territorio	50
Figura 9. Estrategias de Revitalización Urbana	52
Figura 10. Digitalización y tecnología.....	55
Figura 11. Participación ciudadana.....	58
Figura 12. Análisis de espacio	62
Figura 13. Actividades culturales y recreativas	64
Figura 14. Pentágono de frecuencias totales.....	66
Figura 15. Imagen ilustrativa de recuperación de espacios públicos _ 1	89
Figura 16. Imagen ilustrativa de recuperación de espacios públicos _ 2.....	90
Figura 17. Imagen ilustrativa de recuperación de espacios públicos _ 3.....	91

ÍNDICE DE TABLAS

Tabla 1. Lista de Versionantes	27
Tabla 2. Categorías.....	40
Tabla 3. Frecuencia de Subcategorías para Entorno Urbano	41
Tabla 4. Frecuencia de subcategorías Revitalización Urbana.....	52
Tabla 5. Población Urbana Latacunga	87

INTRODUCCIÓN

Justificación

El crecimiento acelerado de las áreas urbanas en la actualidad plantea desafíos significativos en términos de calidad de vida, sostenibilidad y bienestar ciudadano. A medida que las ciudades se expanden, la disponibilidad y el estado de los espacios públicos se convierten en un factor crítico que influye en la salud, la cohesión social y el desarrollo económico. En este contexto, la recuperación de espacios públicos emerge como una prioridad para mejorar la calidad de vida de los habitantes urbanos y promover un desarrollo urbano sostenible.

La importancia de promover un desarrollo urbano sostenible y mejorar la calidad de vida de los habitantes de las ciudades es discutida en este trabajo. Actualmente, muchas ciudades están lidiando con el problema de la falta de espacios públicos adecuados, la contaminación y la congestión de vehículos. Estos problemas afectan no solo la calidad de vida de las personas, sino también el medio ambiente y la economía de la ciudad.

En este sentido, la recuperación de espacios públicos y su adecuada gestión pueden contribuir a mejorar la calidad de vida de los habitantes de la ciudad, fomentar la sostenibilidad ambiental y promover el desarrollo económico. Además, la recuperación de espacios públicos también puede tener un impacto positivo en la salud mental y física de las personas, al proporcionar un lugar para la recreación, el ejercicio y el encuentro social.

La recuperación de espacios públicos en Latacunga es un tema de gran importancia, especialmente en un contexto de creciente urbanización. La expansión de las áreas urbanas ha generado una necesidad apremiante de espacios que fomenten el bienestar ciudadano y faciliten la interacción social, como menciona García (2020) en su estudio sobre desarrollo urbano.

Esta perspectiva es respaldada por Smith y Johnson (2019), quienes señalan que la calidad de los espacios públicos contribuye directamente a la calidad de vida de los habitantes, al promover la actividad física y el encuentro comunitario (p. 132).

En conclusión, el tema de Alternativas de recuperación de espacios públicos en el desarrollo sustentable de la ciudad de Latacunga es relevante porque puede contribuir a mejorar la calidad de vida de los habitantes de la ciudad, fomentar la sostenibilidad ambiental, promover el desarrollo económico y preservar el patrimonio cultural.

Planteamiento del problema

La ciudad de Latacunga enfrenta diversas problemáticas en relación a sus espacios públicos, que van desde la carencia de áreas adecuadas hasta la pérdida de patrimonio cultural y las oportunidades económicas desaprovechadas. Estas preocupaciones han dado lugar a una serie de consecuencias, incluida la creciente delincuencia en los espacios abandonados, que no solo afecta la seguridad de los ciudadanos, sino que también contribuye a una imagen negativa de la ciudad.

En este sentido, la recuperación de los espacios públicos emerge como una necesidad apremiante, con el potencial de abordar múltiples aspectos interrelacionados. La falta de espacios públicos adecuados limita la calidad de vida de los habitantes al privarlos de lugares propicios para la interacción social, el esparcimiento y la actividad física (Smith et al., 2019). Además, la persistente existencia de escuelas estatales abandonadas no solo representa un desperdicio de recursos infrautilizados, sino que también contribuye a la degradación del entorno urbano, generando un entorno propicio para actividades delictivas (Martínez, 2021). Además, datos estadísticos alarmantes respaldan esta problemática. Según el informe de seguridad ciudadana del Cantón Latacunga de 2022, se registraron un aumento del 30% en la tasa de delitos en espacios públicos abandonados en los últimos tres años. Estos delitos incluyen robos,

asaltos y vandalismo, lo que genera un ambiente de inseguridad y desaliento entre la población.

Una preocupación específica radica en la infraestructura educativa subutilizada. A pesar de la transición hacia unidades educativas del Milenio, todavía existen escuelas abandonadas que se encuentran en proceso de deterioro. Estas infraestructuras pueden desempeñar un papel vital en el tejido social de la comunidad si se recuperan de manera adecuada. Con la aplicación de políticas de revitalización, estas estructuras podrían ser transformadas en valiosos recursos para la comunidad, albergando centros comunitarios, espacios para el desarrollo de actividades artesanales y programas dirigidos a grupos prioritarios.

Para abordar estos desafíos, es fundamental implementar un enfoque coordinado y sostenible. La colaboración entre el Gobierno Autónomo Descentralizado (GAD) de Latacunga y el Ministerio de Educación es esencial para establecer acuerdos que permitan revitalizar los espacios públicos en desuso (García, 2020). Además, la creación de una ordenanza específica que regule y respalde el proceso de recuperación de espacios públicos sería un paso crucial hacia la materialización de estas soluciones (Pérez, 2018).

Se requiere una política de recuperación de estos espacios públicos abandonados, a través de convenios entre el GAD de Latacunga y el Ministerio de Educación y la elaboración de una ordenanza que contemple este proyecto para recuperación de los espacios públicos.

Formulación

¿Cuáles serán las alternativas de recuperación de espacios públicos de la ciudad de Latacunga?

Objetivo General

- Caracterizar las alternativas de recuperación de espacios públicos e la ciudad de Latacunga.

Objetivos Específicos

- Indagar los conceptos teóricos respecto de las alternativas de recuperación de los espacios públicos en la ciudad de Latacunga.
- Identificar los espacios públicos que requieren recuperación en la ciudad de Latacunga a través de entrevistas con funcionarios y miembros de la comunidad.
- Diagnosticar las condiciones físicas de los espacios públicos de recuperación en la ciudad de Latacunga.

1. CAPÍTULO I. FUNDAMENTACIÓN TEÓRICA

1.1. Antecedentes Investigativos

En el marco de la presente investigación, se ha llevado a cabo una revisión exhaustiva de los antecedentes investigativos relacionados con el tema central. Este análisis revela una serie de trabajos previos que abordan aspectos fundamentales de la recuperación de espacios públicos y su impacto en el desarrollo sustentable de las ciudades. A continuación, se presentan los hallazgos más relevantes de estos trabajos, destacando las contribuciones y perspectivas que han proporcionado investigadores anteriores en este ámbito. Estos antecedentes brindan una base sólida para contextualizar y fundamentar la presente investigación, enriqueciendo el entendimiento del panorama actual y orientando el enfoque hacia nuevas oportunidades y desafíos.

Citando el trabajo de García (2019) "Recuperación de espacios Públicos" la recuperación de espacios públicos es un tema fundamental en el desarrollo urbano contemporáneo (Smith, 2018). El objetivo principal de este tema es "comprender cómo la arquitectura de los espacios públicos influye en la vida de la comunidad y en la representación ciudadana". Para abordar este objetivo, se utilizará "una metodología cualitativa que incluirá observación participativa y entrevistas en profundidad con arquitectos, urbanistas y miembros de la comunidad" (García, 2019). A través de este enfoque, se espera descubrir la importancia de la arquitectura en la creación de espacios públicos inclusivos y participativos, así como los desafíos que enfrentan estos espacios en un entorno globalizado.

En este tema, se profundiza en la necesidad de recuperar espacios públicos de manera sostenible, asegurando condiciones óptimas que regulen su funcionamiento y satisfagan las necesidades urbanas (García, 2019). El objetivo principal de esta sección es "explorar alternativas para la recuperación de espacios públicos que integren dimensiones espaciales adecuadas y promuevan la sustentabilidad en el entorno urbano". Para abordar este objetivo, se empleará "un enfoque cualitativo, con observación participativa y entrevistas en profundidad con expertos en arquitectura y planificación urbana" (García, 2019). Los resultados que se obtengan permitirán identificar las dimensiones espaciales óptimas necesarias para la recuperación de espacios públicos y proponer estrategias que contribuyan al desarrollo sustentable de la ciudad de Latacunga.

Otro trabajo "Recuperación de espacios Públicos – Calidad Espacial" escrito por Huaroto (2018) menciona el desarrollo sustentable de una ciudad es un factor crucial que influye directamente en la recuperación de espacios públicos (Huaroto, 2018). El objetivo principal de este tema es "explorar cómo los factores socio-culturales y urbanos impactan en la recuperación de los espacios públicos de la ciudad de Santiago de Chile" (Huaroto, 2018). Para abordar este objetivo, se empleará "una metodología cualitativa que involucra entrevistas en profundidad con arquitectos, urbanistas y miembros de la comunidad" (Huaroto, 2018). Los resultados obtenidos proporcionarán información crucial para comprender la relación entre los factores socio-culturales y la recuperación de espacios públicos, lo que a su vez permitirá diseñar estrategias que promuevan el desarrollo sustentable a través de la mejora de los espacios públicos en la ciudad. Se aborda la importancia de la calidad espacial en los espacios públicos como factor determinante para evaluar su sustentabilidad.

Por otra parte, encontramos a Castro y Egea (2018) con su tema "Espacios Públicos en Decadencia, Recuperación y desarrollo sustentable" El tema de los espacios públicos y su influencia en el desarrollo sustentable es un enfoque central en esta investigación (Castro y Egea, 2018). El objetivo principal es "explorar la relación entre los espacios públicos y la convivencia en la ciudad de Nuevo León" (Castro y Egea, 2018). Para

lograr este propósito, se aplicará "una metodología cualitativa que incluye grupos focales con residentes locales y posibles usuarios de espacios públicos" (Castro y Egea, 2018). Los resultados obtenidos proporcionarán una comprensión en profundidad de cómo los espacios públicos influyen en la convivencia de la comunidad y ofrecerán pautas para mejorar estos espacios con el fin de promover la inclusión social y el desarrollo sustentable.

En el tema "Los Espacios Públicos en el Gobierno Autónomo Descentralizado (GAD) Municipal," Villavicencio (2021) destaca la importancia de comprender las características de los espacios públicos gestionados por el GAD Municipal en el Cantón Latacunga. El Cantón Latacunga, según el Plan de Desarrollo y Ordenamiento Territorial (PDyOT) de 2019, tiene límites claramente definidos, incluyendo conexiones con provincias vecinas como Pichincha y Napo, y abarca una extensión de 138,630.60 hectáreas (Villavicencio, 2021). Este enfoque se centra en identificar diversos tipos de espacios públicos, como parques, plazas y áreas verdes, y analizar sus características para comprender su contribución al bienestar de la comunidad y al desarrollo urbano.

Se investiga en profundidad las particularidades de los espacios públicos presentes en el Cantón Latacunga. Se busca entender la diversidad de estos espacios y cómo se adecúan a las necesidades de la población. El Plan de Desarrollo y Ordenamiento Territorial (PDyOT) de 2019 brinda una visión general de los límites geográficos del cantón y su extensión territorial (Villavicencio, 2021). Además, se analiza la distribución de estos espacios, su diseño arquitectónico y su accesibilidad, con el objetivo de evaluar su impacto en la calidad de vida de los habitantes de Latacunga. Los resultados de esta investigación proporcionan una base sólida para comprender la infraestructura de espacios públicos gestionados por el GAD Municipal y cómo pueden contribuir al desarrollo y bienestar de la comunidad.

Ana Cristina Vidal Vidales y Julio César Martínez Rivera realizaron un estudio en 2012 en la Universidad Tecnológica de El Salvador sobre el tema de "Metodología para la Recuperación de Espacios Públicos". El propósito principal fue elaborar una propuesta

metodológica para la recuperación de espacios públicos, que incluya aspectos importantes como la equidad, la participación ciudadana, la planificación estratégica y la dimensión ambiental. La metodología cualitativa se utilizó para describir el uso de los espacios públicos en el microcentro del centro histórico de la ciudad de San Salvador. La complejidad de las relaciones sociales conflictivas que afectan estos espacios, debido a la degradación y la apropiación por el comercio informal, fue destacada (Vidal Vidales y Martínez Rivera, 2012). Este estudio arrojó luz sobre la importancia de los espacios públicos en el bienestar de la comunidad y los desafíos que enfrentan.

1.2. Espacios Públicos

Por lo tanto, el espacio público es aquel espacio que es propiedad, "dominio" y utilizado por la gente. El dominio no afecta a la mayoría de las personas, por lo que se debe entender en su sentido estricto. Tapia (2021) define el espacio público como el lugar donde todos tienen derecho a circular, en oposición a los espacios privados, donde el paso puede ser restringido por razones como la propiedad privada, la reserva gubernamental u otros.

“El lugar de propiedad pública o privada que permite al pueblo de una ciudad, comuna o vecindario realizar actividades sociales, culturales, educativas, contemplativas y recreativas de manera libre, aunque no necesariamente gratuita. Es importante recordar que el acceso a dichos espacios no necesariamente es continuo a cualquier hora del día o de la semana, y tampoco es predominantemente verde”. (Tapia, 2021)

En términos legales, el concepto de espacio público moderno se deriva de la clara separación entre la propiedad privada urbana y la propiedad pública. En general, esta distinción implica reservar áreas libres de construcción para usos sociales específicos de la vida urbana, como recreación, eventos colectivos, transporte, actividades culturales y, en ocasiones, comerciales. Desde una perspectiva jurídica, podemos definir el espacio público como aquel que está sujeto a regulaciones específicas por parte de la administración pública, que es propietaria o posee la autoridad sobre el

terreno. Esta regulación permite el acceso a todos los ciudadanos y establece las condiciones para su uso y la instalación de actividades allí.

En términos de uso, el espacio público es el escenario de la interacción social diaria y cumple funciones materiales y tangibles: es el soporte físico para las actividades que buscan satisfacer las necesidades urbanas colectivas que trascienden los límites de los intereses individuales. Su accesibilidad lo hace un elemento de convergencia entre la dimensión de uso y la legal. Sin embargo, la dinámica propia de la ciudad y los comportamientos de sus habitantes pueden generar espacios públicos que jurídicamente no lo son o no estaban previstos como tales, abiertos o cerrados, como espacios residuales o abandonados que pueden ser utilizados espontáneamente como públicos. Existen también espacios de propiedad privada, pero de uso público, como centros comerciales. (Tapia, 2021)

El espacio público también tiene aspectos sociales, culturales y políticos, según Tapia (2021). Es un lugar para las manifestaciones políticas, el contacto interpersonal, la vida urbana y la expresión comunitaria. La calidad del espacio público se puede medir principalmente a través de la intensidad y la calidad de las relaciones sociales que promueve, su capacidad para acoger y mezclar diversos grupos y comportamientos, y su capacidad para fomentar la identificación simbólica, la expresión y la integración cultural.

El espacio público supone, pues, dominio público, uso social colectivo y diversidad de actividades, características entre las que existe gran cantidad de posibilidades hasta llegar al extremo del espacio virtual en Internet, que se configura actualmente como un espacio público no físico, pero de gran importancia. El espacio público abarca, por regla general, las vías de circulación abiertas: calles, plazas, carreteras, parques, así como ciertos edificios públicos, como estaciones, bibliotecas, escuelas, hospitales, ayuntamientos u otros, cuyo suelo es de propiedad pública.

1.3. Recuperación

“Contribuir al fortalecimiento del tejido social y a la prevención del delito mediante el rescate de espacios públicos urbanos que presenten condiciones de deterioro, abandono o inseguridad y que sean utilizados principalmente por la población en situación de riesgo.” (Castro y Egea, 2018).

El objetivo esencial es promover la consolidación de los lazos sociales y prevenir la comisión de delitos a través de la revitalización de espacios públicos urbanos que se encuentren en condiciones de deterioro, abandono o inseguridad, y que sean preferentemente utilizados por personas en situación de vulnerabilidad. Esta iniciativa, propuesta por el Gobierno de la República en 2013, destaca la importancia de intervenir en dichos espacios para mejorar su calidad y seguridad, con el fin de fomentar la integración social, fortalecer la convivencia y brindar oportunidades de desarrollo a aquellos sectores de la población que enfrentan mayores riesgos y desafíos.

1.4. Recuperación de Espacios Públicos

Según la revista Encinas (2019) uno de los teóricos que más ha desarrollado el concepto de espacio público ha sido el urbanista catalán Borja (2018). Ese autor afirma que el espacio público tiene una naturaleza jurídica que está sujeta a reglamentación por parte de las instituciones de gobierno; que tiene la facultad de administrar, proteger y garantizar el libre acceso a todos los habitantes, y que estipula la manera como se utiliza y las actividades que se puedan llevar a cabo en dichos espacios. Así, el concepto de espacio público parte de una separación legal, por un lado, entre la propiedad privada, en su aspecto urbano, catastral o registro público de la propiedad, donde los particulares pueden construir un patrimonio; y, por otro, la propiedad pública que se caracteriza por ser un espacio libre de edificaciones, exceptuando infraestructura de equipamiento y servicios públicos, que son destinados a un uso colectivo o social y que le da vigor e integración a la ciudad o entorno urbano (Borja, 2018).

El autor argumenta que el espacio público tiene una naturaleza jurídica sujeta a regulaciones por parte de las instituciones gubernamentales. Estas regulaciones

incluyen la administración, protección y garantía del acceso libre para todos los habitantes, así como la definición de las actividades que se pueden realizar en estos espacios. El concepto de espacio público implica una distinción legal entre la propiedad privada, donde los individuos pueden construir su patrimonio, y la propiedad pública, que se caracteriza por ser un espacio libre de edificaciones, excepto por la infraestructura de equipamiento y servicios públicos. Este espacio público se destina a un uso colectivo o social, lo cual contribuye a la vitalidad e integración de la ciudad o entorno urbano. (Encinas, 2019)

1.5. Recuperación de Espacios Públicos en los Centros Históricos

Los centros históricos son espacios relevantes para la ciudadanía no únicamente por su valor histórico, cultural y patrimonial, sino porque representan la identidad de una población. La tesis sobre la Metodología para la recuperación de espacios públicos menciona a Rangel (2022), quien enfatiza que un espacio público recuperado debe cumplir principalmente con el requisito de ser un “espacio para la sociedad”. Esto implica crear un entorno propicio para que las personas puedan realizar actividades que estimulen su desarrollo psicosocial, como interactuar socialmente, participar, recrearse, adquirir cultura y alcanzar un sentido de plenitud espiritual (Vidal y Martínez, 2021).

El espacio público recuperado debe cumplir con la condición fundamental de ser un "espacio para la sociedad". Esto implica proporcionar un entorno adecuado para que las personas puedan llevar a cabo actividades que fomenten su desarrollo psicosocial, como la interacción social, la participación ciudadana, el disfrute recreativo, la educación cultural y alcanzar una plenitud espiritual. Esta perspectiva resalta la importancia de diseñar y recuperar espacios públicos con el objetivo de satisfacer las necesidades sociales y emocionales de las personas, promoviendo su bienestar y calidad de vida en un entorno comunitario (Vidal y Martínez, 2021).

1.6. Espacios Públicos y Seguridad Pública

Según Castro y Egea (2018) la búsqueda de un enfoque preventivo de la inseguridad pública y la intervención del diseño urbano en esta prevención nos conducen a casos

de estudio donde el diseño urbano “inteligente” para la prevención del delito y la inseguridad ha desembocado en importantes bajas en las cifras de los índices de delincuencia.

La búsqueda de enfoques preventivos en relación con la seguridad pública y la intervención del diseño urbano en esta materia nos lleva a analizar casos de estudio en los cuales el diseño urbano "inteligente" para la prevención del delito y la inseguridad ha demostrado resultados significativos en la reducción de los índices de criminalidad. Estos casos destacan la importancia de implementar estrategias de diseño urbano que promuevan entornos seguros y disuadan la comisión de delitos, a través de la incorporación de elementos como iluminación adecuada, distribución eficiente del espacio, diseño de calles y plazas, y la integración de tecnologías de vigilancia y monitoreo. Dichas medidas han demostrado ser efectivas al generar entornos más seguros y mejorar la percepción de seguridad de los residentes, lo cual contribuye a la disminución de la delincuencia en esas áreas. (Castro y Egea, 2018)

1.7. Alternativas de Recuperación Espacios Públicos

En el ámbito de la recuperación de espacios públicos, se presentan diversas estrategias y enfoques para abordar la revitalización de áreas urbanas en declive. Algunos autores proponen la adaptación de estructuras infrautilizadas para nuevos usos, como casas comunales, centros culturales y espacios recreativos. González (2019) argumenta que esta reutilización creativa no solo revitaliza el entorno urbano, sino que también responde a las necesidades cambiantes de la comunidad.

Además, se investiga la importancia de la participación ciudadana en la definición y ejecución de proyectos de recuperación, fomentando un sentido de apropiación por parte de la comunidad. Smith et al. (2018) resaltan que involucrar a los residentes en el proceso de toma de decisiones no solo mejora la aceptación y la implementación de proyectos, sino que también fortalece el tejido social local, generando un mayor sentido de pertenencia y cuidado de los espacios recuperados.

1.8. La Arquitectura

En la globalización, las ciudades experimentan cambios en su arquitectura y funciones, según Boisier (2021). Benjamín Barber (2020) retoma la idea de la "unidimensionalidad marcusiana" y afirma que en la arquitectura de los centros comerciales, "la unidimensionalidad adquiere una realidad geoespacial palpable, en los cuales los lugares públicos han sido reemplazados por espacios privados destinados a optimizar el comercio". Estos son símbolos de Privatopía, una ciudadela emergente (popular, multirracial y peligrosa) que proporciona un ambiente tranquilo y seguro gracias a una vigilancia sofisticada (Barber, 2020, p. 65).

En su análisis, Barber (2020) subraya cómo las ciudades experimentan transformaciones en la era de la globalización, manifestándose en cambios arquitectónicos y funcionales. Para él, la "unidimensionalidad marcusiana" se manifiesta en la arquitectura de los centros comerciales, donde los espacios públicos han cedido su lugar a zonas privadas diseñadas para maximizar el comercio. Estos centros comerciales encarnan lo que Barber denomina "Privatopía", una especie de ciudadela nueva que se presenta como vulgar, multicultural y peligrosa. Barber argumenta que estos espacios ofrecen una aparente tranquilidad y seguridad, aunque con una vigilancia sofisticada.

1.9. Factores Urbano –Arquitectónicos

El paisaje como categoría de análisis se establece como una herramienta que permite desarrollar nuevos criterios para la mejora de los espacios públicos en las ciudades en escenarios urbanos de crecientes conflictos sociales. Con el fin de analizar las diversas tipologías que componen el sistema de espacios públicos de la ciudad, la presente tesis tiene como objetivo investigar el espacio público platense desde la perspectiva del paisaje. Por lo tanto, se crean nuevas estrategias de gestión y diseño enfocadas en mejorar la calidad del espacio público y el paisaje de la ciudad, clasificando los espacios verdes, los espacios viales y las centralidades. (Birche, 2020)

Según lo que dice (Birche, 2020), en contextos urbanos donde los conflictos sociales están aumentando, el concepto de paisaje se presenta como una herramienta que puede utilizarse para desarrollar nuevos enfoques en la mejora de los espacios públicos de la ciudad. El propósito de esta investigación es examinar el espacio público de La Plata desde la perspectiva del paisaje, con el fin de examinar las diversas tipologías que conforman el sistema de espacios públicos de la ciudad. Para lograr esto, se examinan los espacios verdes, los espacios viales y las áreas centrales para desarrollar estrategias de gestión y diseño que mejoren el paisaje y el espacio público.

1.10. Dimensiones Espaciales

El análisis de las dimensiones espaciales en el contexto de la recuperación de espacios públicos implica una consideración detallada de la distribución, la configuración y la accesibilidad de estas áreas. Según García (2020), la ubicación estratégica de los espacios públicos es esencial para su éxito, asegurando que estén convenientemente ubicados para atender las necesidades de la población y promover la conectividad urbana.

El diseño y la distribución de los espacios deben fomentar la diversidad de actividades y la interacción social, como señalan Smith y Johnson (2019). Para garantizar que todos los ciudadanos, independientemente de sus capacidades físicas, puedan disfrutar plenamente de los espacios públicos y participar en la vida comunitaria, es fundamental un enfoque en la accesibilidad universal.

1.11. Importancia de los Espacios Públicos para la Convivencia

Los espacios públicos desempeñan un papel fundamental en la promoción de la convivencia y la cohesión social en las comunidades urbanas. Estos lugares, compartidos por diversos grupos de personas, se convierten en puntos de encuentro donde se cruzan diferentes identidades y experiencias (Martínez, 2017). La diversidad de actividades que se desarrollan en estos entornos, desde eventos culturales hasta actividades deportivas, contribuye a fomentar la interacción y el intercambio entre los ciudadanos.

En este sentido, Smith y Johnson (2022) resaltan cómo los espacios públicos actúan como lugares neutrales que facilitan la comunicación y la relación entre personas de diferentes orígenes socioeconómicos y culturales. La creación de un ambiente propicio para la convivencia y el respeto mutuo promueve la construcción de una identidad urbana compartida y fortalece el sentido de pertenencia de los habitantes a su entorno. Asimismo, estos espacios brindan la oportunidad de abordar desafíos sociales y culturales al permitir la expresión de diversas voces y la participación ciudadana en la toma de decisiones que afectan al espacio público.

1.12. Accesibilidad a los Espacios Públicos

La accesibilidad a los espacios públicos es un factor crítico para garantizar la inclusión y participación equitativa de todos los ciudadanos en la vida urbana. García (2019) enfatiza que los espacios públicos deben ser diseñados y planificados de manera que sean accesibles para personas con discapacidades físicas, visuales y auditivas. La creación de entornos inclusivos no solo refleja un compromiso con la igualdad de derechos, sino que también enriquece la experiencia urbana al brindar a todos los habitantes la posibilidad de utilizar y disfrutar plenamente de estos lugares.

La accesibilidad no se limita solo a aspectos físicos; también abarca la conectividad y la conectividad con el entorno circundante. Martínez et al. (2020) subrayan la importancia de garantizar que los espacios públicos estén bien comunicados mediante rutas seguras y eficientes de transporte público y peatonal. Esta conectividad mejora la viabilidad de los espacios públicos como destinos para las actividades diarias de las personas, contribuyendo a reducir la dependencia del automóvil y promoviendo la movilidad sostenible.

1.13. Sustentabilidad de los Espacios Públicos

La sustentabilidad de los espacios públicos se ha convertido en un objetivo esencial en la planificación urbana contemporánea. Rodríguez (2018) argumenta que los espacios públicos deben ser diseñados considerando no solo su función inmediata, sino también su capacidad para mantenerse y evolucionar a lo largo del tiempo. La selección de

materiales duraderos y de bajo impacto ambiental, junto con estrategias de mantenimiento efectivas, contribuye a prolongar la vida útil de estos espacios y a minimizar su huella ecológica.

Desde una perspectiva más amplia, la sustentabilidad de los espacios públicos también abarca su capacidad para responder a los cambios y desafíos sociales. Smith y Johnson (2023) argumentan que los espacios públicos deben ser flexibles y adaptables, capaces de satisfacer las necesidades cambiantes de las comunidades a lo largo del tiempo. Esta adaptabilidad se relaciona con su capacidad para servir como lugares de encuentro, expresión cultural y desarrollo comunitario en constante evolución. La integración de principios de diseño sostenible y el compromiso con la participación ciudadana fortalecen la sustentabilidad a largo plazo de estos espacios, contribuyendo a un entorno urbano resiliente y vibrante.

1.14. Sustentabilidad para la Inclusión Social

En la revista de Gilda Castro Reyes y Carmen Egea Jiménez (2018), hacen mención de una frase: “Una de las metas fundamentales para la sustentabilidad es la inclusión social, pues es imposible pensar en condiciones de paz y seguridad si existen sectores muy rezagados de la población y donde su baja capacidad de adquisición de bienes y servicios tampoco propicia el crecimiento económico” también citan al Gobierno del Estado de Nuevo León (2021). Se hace referencia al concepto de urbanismo inteligente, el cual se basa en un enfoque de diseño urbano que busca promover la seguridad pública.

Según García (2018), la recuperación de los espacios públicos en el país, y su transformación en un cantón en este caso en la ciudad de Latacunga, de acuerdo a las características propias del territorio y población ecuatoriana, es indispensable dado el miedo a la ciudad que la inseguridad provoca, pues “refugiarse en los hogares y conectarse con el mundo y la ciudad, a través de los medios de comunicación empobrece la calidad de vida en las grandes ciudades”

(Castro y Egea, 2018).

La revalorización de los entornos públicos en el país, particularmente en el cantón de Latacunga, es esencial debido al temor que la inseguridad genera en la población. En lugar de depender exclusivamente de los medios de comunicación para conectarse con el mundo y la ciudad, es fundamental transformar estos espacios de acuerdo a las características propias del territorio y la gente ecuatoriana. De esta manera, se evita empobrecer la calidad de vida en las zonas urbanas y se fomenta una mayor interacción social y bienestar comunitario.

1.15. Los Espacios Públicos en el GAD Municipal Latacunga

La gestión de los espacios públicos en el ámbito municipal juega un papel crucial en la calidad de vida de los ciudadanos. El GAD Municipal de Latacunga asume la responsabilidad de administrar y desarrollar estos espacios con el objetivo de crear entornos urbanos atractivos y funcionales (GAD Municipal de Latacunga, 2019).

El GAD Municipal de Latacunga ha reconocido la importancia de los espacios públicos como lugares de encuentro y convivencia, donde la comunidad puede participar en diversas actividades y expresar su identidad cultural. A través de programas de mejoramiento y creación de nuevos espacios, el municipio busca fortalecer la cohesión social y promover la participación ciudadana en la vida urbana.

1.16. Características de los Espacios Públicos en el Cantón Latacunga

Los espacios públicos en el cantón Latacunga presentan una variedad de características que los hacen únicos y relevantes para la comunidad local. La planificación de estos lugares se centra en resaltar las tradiciones y la historia de la ciudad, preservando elementos patrimoniales y culturales que enriquecen la experiencia de los habitantes (González et al., 2020).

Los espacios públicos en Latacunga no solo son lugares para actividades cotidianas, sino también escenarios de eventos culturales y festividades locales. La Plaza Mayor, por ejemplo, es un espacio emblemático que acoge celebraciones tradicionales y mercados artesanales, conectando la vida moderna con las raíces históricas de la

ciudad. Esta fusión de pasado y presente se refleja en la arquitectura, el mobiliario urbano y las actividades que se llevan a cabo en estos espacios.

1.17. Mantenimiento por parte del GAD Municipal de Latacunga

El mantenimiento adecuado de los espacios públicos es esencial para garantizar su funcionalidad y atractivo a lo largo del tiempo. El GAD Municipal de Latacunga asume la responsabilidad de mantener y preservar estos lugares, asegurando que estén en óptimas condiciones para el disfrute de la comunidad (GAD Municipal de Latacunga, 2021).

El municipio realiza labores de limpieza, reparación y mejoramiento constante en los espacios públicos, atendiendo las necesidades identificadas por la comunidad y respondiendo a los desafíos que surgen en el entorno urbano. Además, se promueve la participación ciudadana en la supervisión y mantenimiento de estos espacios, fomentando un sentido de propiedad y cuidado por parte de los habitantes.

1.18. Uso de los Espacios Públicos en Latacunga

Los espacios públicos en Latacunga desempeñan múltiples roles en la vida de sus habitantes. Más allá de ser simplemente áreas de recreación, estos lugares se convierten en escenarios de interacción social, expresión cultural y desarrollo comunitario (Rodríguez et al., 2018).

Los ciudadanos utilizan los espacios públicos para actividades diversas, desde ejercicios físicos y encuentros informales hasta eventos culturales y educativos. La Plaza Central de la Catedral, por ejemplo, se transforma en un lugar de encuentro para las familias los fines de semana, mientras que los parques temáticos ofrecen oportunidades de aprendizaje y recreación para niños y jóvenes. La diversidad de usos y usuarios contribuye a enriquecer la dinámica urbana y a fortalecer el tejido social en el cantón.

1.19. Inventario de los Espacios Públicos en el Cantón Latacunga

El conocimiento detallado de los espacios públicos disponibles en el cantón Latacunga es fundamental para una planificación efectiva y una gestión adecuada. Elaborar un

inventario exhaustivo de estos lugares proporciona información valiosa sobre su ubicación, características y potencial de desarrollo (GAD Municipal de Latacunga, 2021).

El inventario de espacios públicos no solo incluye plazas y parques, sino también áreas verdes, monumentos, equipamientos y lugares emblemáticos. Esta base de datos es una herramienta clave para tomar decisiones informadas en la planificación urbana y en la identificación de oportunidades de mejora. Además, facilita la colaboración entre el municipio y la comunidad al establecer una base sólida de información compartida sobre los recursos disponibles en el cantón.

1.20. Digitalización y Tecnología

Se examinarán los fundamentos teóricos que respaldan el proceso de digitalización y su impacto en la sociedad contemporánea (Pérez, 2019). Se explorarán conceptos clave como la sociedad de la información, la revolución digital y la economía del conocimiento (Gómez, 2020). Se presentarán teorías relevantes, como la teoría de la difusión de la innovación y el enfoque de la transformación digital, para comprender mejor el alcance y las implicaciones de la digitalización en diversos ámbitos (Martín y Rodríguez, 2018).

Las diversas herramientas y aplicaciones de la tecnología digital en diferentes contextos, desde el gobierno hasta el sector empresarial y la sociedad civil (Hernández, 2020). Se analizarán las tecnologías emergentes, como la inteligencia artificial, el Internet de las cosas y la realidad virtual, y cómo pueden cambiar nuestra vida, trabajo y relaciones (García, 2021). Además, se explorarán casos de estudio y ejemplos prácticos de implementación exitosa de tecnología digital en organizaciones y comunidades (López y Martínez, 2019). Se discutirá el impacto de la digitalización en la eficiencia, la transparencia y la participación ciudadana, así como los desafíos y oportunidades que presenta (Sánchez, 2021).

1.21. Dimensiones de los Espacios Públicos

1.21.1. El espacio público y sus dimensiones:

Según Garriz y Schroeder (2017), una aproximación conceptual, el espacio público responde a ciertas dimensiones determinadas por algunos autores con algún grado de similitud que permite su categorización. Bellet (2019) destaca las dimensiones colectiva y cívica, simbólica y representativa, dinámico-funcional y físico-urbanístico, así como las formas en que adquieren los espacios, los usos, las funciones y las relaciones. Para el presente trabajo, se considera estas dimensiones como válidas, pero pueden desagregarse aún más. Con la finalidad de ampliar los puntos de debate, se plantean las siguientes dimensiones:

1.21.2. Dimensión físico territorial y urbanística:

El espacio urbano (que no es neutro ni homogéneo) permite una fuerte diferenciación por sus rasgos naturales, su ubicación, la calidad de su entorno y su accesibilidad, a partir de su condición física. En el proceso de expansión y unificación de las ciudades, los espacios públicos adquieren valor al transformarse en territorios específicos, como resultado de las intervenciones urbanísticas que definen actividades y usos. Según Garriz y Schroeder (2017)

El espacio urbano se caracteriza por ser diverso y no homogéneo, lo que significa que presenta una amplia gama de características físicas, ubicaciones, entornos y accesibilidad. A medida que las ciudades crecen y se desarrollan, los espacios públicos adquieren un valor especial al convertirse en territorios específicos, resultado de intervenciones urbanísticas que definen actividades y usos. Estas intervenciones contribuyen a la diferenciación y personalización de los espacios públicos, permitiendo que se conviertan en lugares distintivos dentro del entorno urbano. Esas características naturales y las mejoras realizadas en ellos les confieren una importancia significativa en la configuración y el carácter de la ciudad.

1.22. Participación Ciudadana

Se explora el concepto de participación ciudadana, explorando diversas perspectivas teóricas y enfoques prácticos (Smith, 2019). Se examinará el papel crucial que desempeña la participación ciudadana en la dinámica democrática, así como su influencia en la toma de decisiones a nivel comunitario y nacional (García, 2020). Se abordarán teorías fundamentales que respaldan la participación ciudadana, tales como la teoría de la democracia deliberativa y la noción de ciudadanía activa (Jones y Johnson, 2018).

Hay que centrarse en los diversos instrumentos y mecanismos utilizados para fomentar la participación ciudadana en los procesos políticos y sociales (Martínez, 2021). Se analizarán herramientas como los presupuestos participativos, los consejos ciudadanos y las plataformas digitales de participación (Rodríguez, 2019). Además, se explorarán experiencias locales e internacionales de participación ciudadana, resaltando casos de éxito y lecciones aprendidas (Gómez y Pérez, 2020). Se examinará el impacto de la participación ciudadana en la legitimidad de las políticas públicas y en la construcción de una sociedad más inclusiva y participativa (Sánchez, 2020).

1.23. Actividades Culturales y Recreativas

Se hace énfasis en la importancia de las actividades culturales y recreativas en el desarrollo humano y social (Flores, 2018). Se discutirá cómo estas actividades contribuyen al bienestar individual y colectivo, así como a la cohesión social y la identidad cultural (Díaz, 2018). Se presentarán teorías que respaldan la relevancia de las actividades culturales y recreativas, como la teoría del ocio creativo y el concepto de capital social (González y Ramírez, 2021).

Se deben analizar las estrategias y políticas utilizadas para gestionar y promover las actividades culturales y recreativas en diferentes contextos (Sánchez, 2019). Se explorarán iniciativas gubernamentales y comunitarias destinadas a fomentar la participación en estas actividades, así como el papel de los agentes culturales y las ONG en su promoción (López y Torres, 2020). Se presentarán estudios de caso y

ejemplos prácticos de programas exitosos de actividades culturales y recreativas (Hernández, 2021). Además, se discutirá el impacto económico y turístico de estas actividades, así como su potencial para generar desarrollo local y regional (García y Martínez, 2020).

2. CAPÍTULO II. MATERIALES Y MÉTODOS

Para abordar de manera efectiva la complejidad de nuestra investigación sobre "Alternativas de Recuperación de Espacios Públicos para la Ciudad de Latacunga", hemos adoptado un enfoque metodológico que se basa en la fenomenología hermenéutica. La investigación fenomenológica se centra en la comprensión profunda de los significados subyacentes a las experiencias humanas.

En este contexto, la fenomenología hermenéutica implica interpretar y dar sentido a las narrativas de los participantes, reconociendo que las percepciones y vivencias son subjetivas y culturalmente contextualizadas. Como señala Smith (2022), al adoptar esta metodología, buscamos desentrañar las múltiples capas de significado sobre una temática, siendo en este caso asociado a los espacios públicos en Latacunga, incluyendo aspectos culturales, sociales y emocionales que influyen en su uso y gestión.

2.1. Modalidad o Enfoque de la Investigación Cualitativa

Para llevar a cabo este estudio, se ha adoptado una metodología con un enfoque cualitativo. Este enfoque permitió interpretar la información recopilada desde una perspectiva contextual y objetiva. La recopilación de información se llevará a cabo mediante documentos escritos, bases de datos como pueden ser electrónicos y una observación participativa que se enfrasca dentro de una investigación fenomenológica basada en las experiencias, por ello la investigación se guía además en una entrevista diseñada específicamente para este propósito.

El enfoque cualitativo adoptado en este estudio permite una sustentabilidad que se basa en la exploración profunda de un objeto, evento o fenómeno. Su objetivo es lograr una comprensión completa y una explicación detallada mediante la aplicación de métodos, técnicas y fundamentos epistémicos. Katayama (2017) al afirmar que la investigación cualitativa se centra en una variedad de objetos con el fin de comprender la vida social del sujeto a través de los significados que desarrolla, ofrece una descripción alternativa.

La metodología cualitativa, como destacan Quecedo y Castaño (2022) en su artículo científico, proporciona una ventaja significativa al permitir generalizaciones cuando se realiza investigación en diversos contextos. Además, contribuye a la confiabilidad de los resultados cuando se emplean medidas estandarizadas para describir las variables dentro de un contexto natural. La estandarización de la información recopilada a través de conversaciones con individuos de diversos departamentos dentro de una organización mejora la comprensión y la veracidad de los datos, lo que es esencial para describir con precisión los principales indicadores de su gestión.

2.1.1. Perspectiva Ontoepistémica

En el marco de esta investigación, se adopta una perspectiva ontoepistémica como base metodológica. Esta perspectiva, como señala González (2023), combina dos dimensiones fundamentales en la investigación cualitativa: la ontológica, que se centra en la naturaleza de la realidad estudiada, y la epistemológica, que aborda cómo conocemos y entendemos esa realidad. En otras palabras, esta perspectiva busca explorar y comprender la naturaleza de los espacios públicos en Latacunga y cómo los sujetos de investigación en su gestión los perciben y construyen.

Desde una perspectiva ontoepistémica, se reconoce que la realidad es socialmente construida y, al mismo tiempo, existe una realidad objetiva que influye en estas construcciones sociales (Martínez, 2023). En el contexto de esta investigación, esto implica que, si bien la comprensión de los espacios públicos en Latacunga puede variar entre diferentes actores y comunidades, existe una base de realidad objetiva que subyace a estas percepciones y construcciones. Esta perspectiva ontoepistémica nos

permite explorar tanto las construcciones subjetivas de la realidad como las realidades objetivas que influyen en estas construcciones, proporcionando una visión completa y enriquecedora de los espacios públicos en el contexto de desarrollo sustentable en Latacunga.

2.2. Tipo de Investigación

2.2.1. Diseño Interpretativo

En el contexto de esta investigación, se empleará un diseño interpretativo basado en la hermenéutica. Esta elección se alinea con el tipo de investigación cualitativa que busca comprender y dar significado a las experiencias y perspectivas de los actores involucrados en el desarrollo sustentable de los espacios públicos en Latacunga (Smith, 2023). La hermenéutica, como metodología de interpretación, permite explorar en profundidad los significados subyacentes a las experiencias de la comunidad y de quienes toman decisiones sobre estos espacios.

El enfoque interpretativo hermenéutico reconoce que la realidad es construida y significativa para los individuos (González, 2023). En este sentido, se entiende que las percepciones, valores y creencias de los actores influyen en cómo interpretan y dan sentido a los espacios públicos en el contexto de Latacunga. Al adoptar este enfoque, se busca capturar estas interpretaciones y comprender cómo contribuyen a la gestión y desarrollo sustentable de dichos espacios.

La investigación hermenéutica se caracteriza por su énfasis en la interpretación reflexiva y la búsqueda de significados profundos (Martínez, 2023). En el contexto de esta investigación, esto significa que se utilizarán métodos y técnicas que permitan a los participantes expresar sus perspectivas y experiencias de manera detallada. A través de un diálogo significativo y un análisis cuidadoso, se buscará comprender las narrativas de los actores y cómo estas influyen en la percepción y gestión de los espacios públicos.

2.3. Técnicas de Recolección de Información

Dentro de la investigación sobre "Alternativas de Recuperación de Espacios Públicos para la Ciudad de Latacunga", se emplearán métodos de recolección de información como la entrevista, diseñados para abordar las alternativas de recuperación de los espacios públicos y su relación con el desarrollo sustentable.

2.3.1. Base de Datos Electrónicos:

La recopilación de datos a partir de bases de datos electrónicos permitirá obtener información que respalde sobre aspectos como la demografía de la población que utiliza los espacios públicos, la disponibilidad de recursos y las tendencias históricas en su gestión.

2.3.2. Instrumento de investigación - Entrevista

La entrevista en profundidad se llevará a cabo con funcionarios del municipio de Latacunga que desempeñan roles clave en la gestión y planificación de espacios públicos. Estas conversaciones permitirán obtener perspectivas detalladas sobre las condiciones actuales de los espacios abandonados y las posibles soluciones desde la experiencia y conocimiento de los actores gubernamentales involucrados en la administración de estos espacios.

La entrevista se define como una conversación entre una persona (entrevistador) y otra (entrevistado) que se realiza con el fin de obtener respuestas sobre el tema (Hernández, Fernández y Baptista, 2018). Esta entrevista se realizará con el propósito de enriquecer el análisis y la comprensión de la problemática y, al mismo tiempo, contribuirán a la construcción de una propuesta de plan estratégico de gestión de espacios públicos en Latacunga.

De acuerdo con Bogdan y Biklen (2020), las entrevistas en investigación cualitativa permiten una exploración profunda de los temas, ya que involucran diálogos estructurados que se centran en comprender las perspectivas y experiencias de los participantes. Estas entrevistas se caracterizan por su flexibilidad, lo que permite

adaptar las 5 preguntas a medida que avanza la conversación para obtener información detallada sobre el tema en cuestión.

Estas preguntas estarán diseñadas para abordar aspectos específicos relacionados con la gestión de espacios públicos, como la percepción de los desafíos actuales, las posibles soluciones, las necesidades de la comunidad y las experiencias en proyectos similares. Los Versionantes serán los miembros del GAD Municipal de Latacunga.

La decisión de utilizar solo cinco versionantes en la tesis se fundamenta en la metodología propuesta por Vara-Horna (2012), la cual sugiere una selección cuidadosa de informantes representativos de la comunidad. El autor enfatiza la importancia de asegurar una muestra relevante y diversa para obtener datos significativos y cumplir con los objetivos de investigación.

De acuerdo con la metodología presentada, al limitar el número de informantes a cuatro personas seleccionadas en base a criterios específicos, se garantiza una representación significativa de las diversas perspectivas y roles clave en la comunidad. Esto permite una recolección eficiente y profunda de datos, optimizando así el proceso de análisis y asegurando la obtención de información pertinente y necesaria para el estudio (Vara-Horna, 2021).

Tabla 1. *Lista de Versionantes*

N°	Dirección	Cargo	Tiempo en el cargo
1	ALCALDESA	VICEALCALDESA	4 AÑOS
2	DIRECCIÓN DE ORDENAMIENTO TERRITORIAL	DIRECTOR DE ORDENAMIENTO TERRITORIAL	6 MESES
3	DIRECCIÓN DE REGULACIÓN CANTONAL	DIRECTOR DE REGULACIÓN CANTONAL	4 AÑOS

4	ORDENAMIENTO TERRITORIAL	ANALISTA 3 DE PROYECTOS	4 AÑOS
5	ORDENAMIENTO TERRITORIAL	ANALISTA 2 PROYECTOS	6 AÑOS

Elaborado por: Racines V., 2023

El respaldo para la decisión de implementar un muestreo estratificado probabilístico en la tesis se encuentra en la recomendación de Vara-Horna (2021) de explorar bibliografía metodológica para comprender y aplicar técnicas de investigación de manera efectiva. En el libro, se sugiere revisar libros especializados sobre muestreo, como "Elementos de muestreo" de Scheaffer, Mendenhal III y Lyman (2018), que proporciona una comprensión completa del proceso de muestreo. Además, se presenta un ejemplo claro de cómo se lleva a cabo un muestreo estratificado probabilístico en la investigación, utilizando el caso de las Defensorías del Niño y del Adolescente (DNA's) en Perú. Este ejemplo demuestra la importancia de seguir un método riguroso y técnico para la selección de la muestra, asegurando así la representatividad de los datos recolectados y la validez de los resultados obtenidos.

La selección de los versionantes para esta investigación se llevó a cabo con el propósito de obtener información relevante y precisa sobre la gestión y recuperación de espacios públicos en Latacunga. Uno de los versionantes claves fue la vicealcaldesa, quien, aunque no ocupa el cargo máximo en el municipio, desempeña un papel central en la toma de decisiones y en la coordinación de proyectos relacionados con la administración urbana. La entrevista con la vicealcaldesa se justifica por su posición en el equipo directivo del municipio y su profundo conocimiento de los proyectos y políticas en curso, lo que resulta esencial para comprender el enfoque y las prioridades del municipio respecto a los espacios públicos.

Se optó por entrevistar a la vicealcaldesa, considerando que el alcalde, en su calidad de máxima autoridad, delega muchas de las responsabilidades relacionadas con la gestión de espacios públicos en funcionarios de confianza, como la vicealcaldesa y los directores de la ciudad de Latacunga. Esto demuestra la importancia de incluir a estas autoridades subyacentes en el proceso de investigación, ya que su participación proporciona una perspectiva valiosa sobre la planificación y ejecución de proyectos urbanos en la ciudad.

Los demás versionantes fueron seleccionados porque ocupan posiciones clave dentro del Gobierno Autónomo Descentralizado (GAD) de Latacunga, con responsabilidades directas en áreas críticas como la planificación urbana, el ordenamiento territorial y la regulación cantonal. La selección se basó en su experiencia, conocimiento técnico y tiempo de servicio en sus respectivos cargos. Estos factores aseguran que los datos obtenidos sean precisos y reflejen la realidad actual de la gestión municipal en relación con los espacios públicos.

Es importante destacar la relevancia de estas entrevistas para la investigación, ya que los funcionarios seleccionados tienen la responsabilidad de implementar políticas y tomar decisiones que afectan directamente la calidad y recuperación de los espacios públicos. Su participación en el estudio garantiza que los hallazgos y conclusiones se basen en información de fuentes autorizadas y que las recomendaciones derivadas del estudio tengan un impacto significativo en las acciones futuras para la recuperación de espacios públicos en Latacunga.

2.3.3. Análisis de Información - MAXQDA 2024

En el contexto de esta investigación sobre "Alternativas de Recuperación de Espacios Públicos para la Ciudad de Latacunga", se utilizará la herramienta de software MAXQDA para llevar a cabo la interpretación cualitativa de los datos recopilados. MAXQDA es un programa de análisis cualitativo que permite gestionar y analizar datos textuales, visuales y auditivos de manera eficiente y sistemática. La elección de MAXQDA se basa en su capacidad para facilitar la codificación, categorización y análisis de datos cualitativos de manera precisa y coherente.

MAXQDA se ha seleccionado como una herramienta esencial para esta investigación por varias razones. En primer lugar, ofrece la capacidad de organizar grandes volúmenes de datos cualitativos de manera estructurada, lo que es crucial cuando se trabajan con entrevistas, documentos y observaciones. Además, permite realizar un análisis detallado al proporcionar herramientas para identificar patrones, tendencias y relaciones dentro de los datos.

El uso de MAXQDA se centrará en el proceso de análisis de datos cualitativos recopilados a través de entrevistas, documentos escritos y observación participativa. Los datos serán importados y organizados en el programa para su posterior codificación

y categorización. Se asignarán códigos temáticos y subtemáticos a las unidades de texto relevantes, lo que permitirá la identificación de patrones y temas emergentes. MAXQDA facilitará la generación de informes y visualizaciones que respaldarán el análisis cualitativo de los datos.

La utilización de MAXQDA en esta investigación proporcionará una estructura organizativa sólida para los datos cualitativos y permitirá una interpretación profunda y significativa de las percepciones y experiencias de los actores involucrados en la gestión de espacios públicos en Latacunga. Este software contribuirá a una comprensión más completa de las alternativas de recuperación de estos espacios en el contexto del desarrollo sustentable de la ciudad.

Formulario de preguntas de entrevista

Estimado/a [Nombre del Versionante],

Espero que se encuentre bien. Me pongo en contacto con usted en calidad de [tu nombre] y en representación de [nombre de tu institución o proyecto de investigación]. Estamos realizando un estudio sobre la recuperación y mejora de espacios públicos en la ciudad de Latacunga, y nos gustaría solicitar su valiosa colaboración como funcionario/a del municipio de Latacunga, quien está involucrado/a en la gestión y planificación de espacios públicos.

Su conocimiento y experiencia son esenciales para el éxito de nuestra investigación, y le estaríamos agradecidos si pudiera responder a algunas preguntas relacionadas con su papel en la gestión de espacios públicos. La información que proporcione será tratada con absoluta confidencialidad y solo se utilizará con fines de investigación.

A continuación, encontrará las preguntas que nos gustaría que respondiera:

Entrevista sobre Gestión de Espacios Públicos en Latacunga

Pregunta 1:

1.- 1. Para la perspectiva ciudadana es importante recuperar los espacios públicos de la ciudad. A su criterio, ¿Cuáles considera que son los espacios que requieren intervención prioritaria en los diferentes sectores de Latacunga y por qué?

Pregunta 2:

2. 2. Según su experiencia, ¿Qué alternativas de planificación considera usted son las más adecuadas y que se proponen desde su gestión, para lograr el éxito de la recuperación de los espacios públicos?

Pregunta 3:

3. 3. Considera usted que se está aplicando de manera efectiva las ordenanzas del territorio con respecto a los espacios públicos?. Qué estrategias se utilizan, desde su área administrativa, para poner en marcha dichas ordenanzas?

Pregunta 4:

4. La atención y el servicio en las entidades públicas es de suma importancia para la satisfacción ciudadana. ¿Dentro de sus funciones que proceso se lleva a cabo para atender las solicitudes ciudadanas que requieren la atención y la necesidad para la recuperación del espacio público de sus sectores?

Pregunta 5:

5. 5. ¿Cuáles son los factores que se deberían resolver para mejorar la percepción del espacio público a recuperar?

Pregunta 6:

6.6 Desde la gestión municipal la recuperación de espacios es vital, que alternativas y soluciones palpables, a su criterio se deben poner en acción

Por favor, tómesese el tiempo que necesite para analizar estas preguntas antes de realizar las entrevistas gracias. Si tiene alguna pregunta o necesita más información sobre nuestra investigación, no dude en ponerse en contacto conmigo.

Agradecemos de antemano su participación en este estudio y su contribución a la mejora de los espacios públicos en Latacunga.

Atentamente,

Victoria Jazmín Racines Parreño

Tlf: 098 306 9883

3. CAPÍTULO III. RESULTADOS Y DISCUSION

RESULTADOS

Una vez definidos los ejes temáticos que guían nuestra investigación sobre la recuperación de espacios públicos en Latacunga, se procedió a recabar información a través de una variedad de métodos, incluyendo investigación bibliográfica y entrevistas con los versionantes seleccionados. El objetivo de esta etapa fue obtener una comprensión holística de la situación actual de los espacios públicos en la ciudad, así como identificar posibles áreas de mejora.

Para llevar a cabo esta tarea, se diseñó una entrevista estructurada que abordaba aspectos clave relacionados con la percepción de la comunidad sobre los espacios públicos, los desafíos enfrentados y las posibles soluciones. Esta entrevista se administró a los sujetos de investigación representativa de versionantes clave, garantizando así la diversidad de opiniones y experiencias.

Los resultados obtenidos revelaron una serie de hallazgos significativos, los cuales se desglosaron a partir de la operacionalización de las variables definidas para la investigación. En primer lugar, se identificaron áreas específicas de la ciudad que requieren una atención inmediata en términos de recuperación de espacios públicos, como parques, plazas y áreas verdes. La perspectiva de los versionantes fue fundamental en este proceso, como se evidenció en las respuestas obtenidas a través de las preguntas planteadas sobre la importancia de recuperar los espacios públicos y cuáles consideran que son prioritarios.

Además, se destacaron los principales desafíos que enfrenta la gestión de estos espacios, como la falta de presupuesto, problemas de seguridad y dificultades en la planificación y diseño urbano. La operacionalización de las variables también permitió profundizar en las estrategias utilizadas desde las áreas administrativas para abordar estos desafíos, así como en la percepción de los versionantes sobre su efectividad.

La discusión de estos resultados se centrará en la importancia de involucrar a la comunidad en el proceso de recuperación de espacios públicos, así como en la necesidad de establecer políticas y programas que promuevan la sostenibilidad y el uso inclusivo de estos espacios. Además, se explorarán posibles estrategias para abordar los desafíos identificados y mejorar la calidad de vida de los habitantes de Latacunga a través de la revitalización de sus espacios públicos.

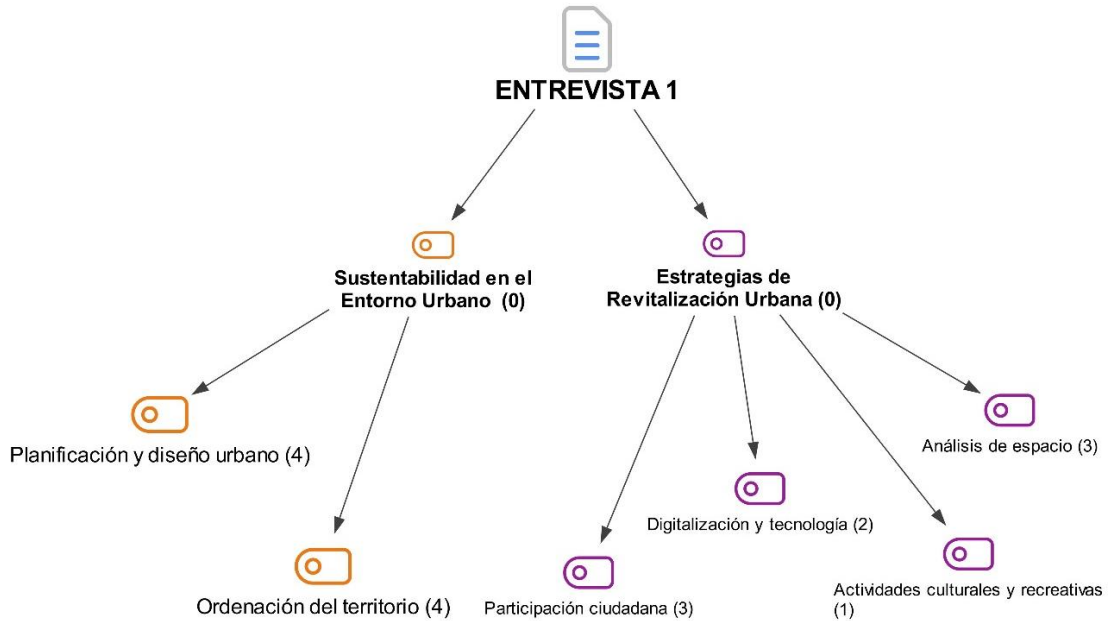
3.1. Identificación de unidades de significancia

La información recopilada a través de las entrevistas realizadas a los versionantes seleccionados fue procesada usando el software de análisis de datos cualitativos MAXQDA 2024. Para llevar a cabo este proceso, se transcribieron las entrevistas realizadas de forma presencial. Las transcripciones se ingresaron al software MAXQDA 2024, donde se procedió a identificar y analizar las unidades de significancia más relevantes surgidas de las respuestas de los versionantes.

Es importante señalar que el análisis se realizó pregunta por pregunta, centrándose en las respuestas proporcionadas por los cinco versionantes designados para esta investigación: la Alcaldesa, la Directora de Ordenamiento Territorial, el Director de Regulación Cantonal, el Analista 3 de Proyectos del área de Ordenamiento Territorial y el Analista 2 de Proyectos del área de Ordenamiento Territorial.

A continuación, se presentan las figuras de las entrevistas realizadas a estos versionantes, junto con las unidades de significancia identificadas durante el análisis como es sustentabilidad en el entorno urbano y estrategias de revitalización urbana.

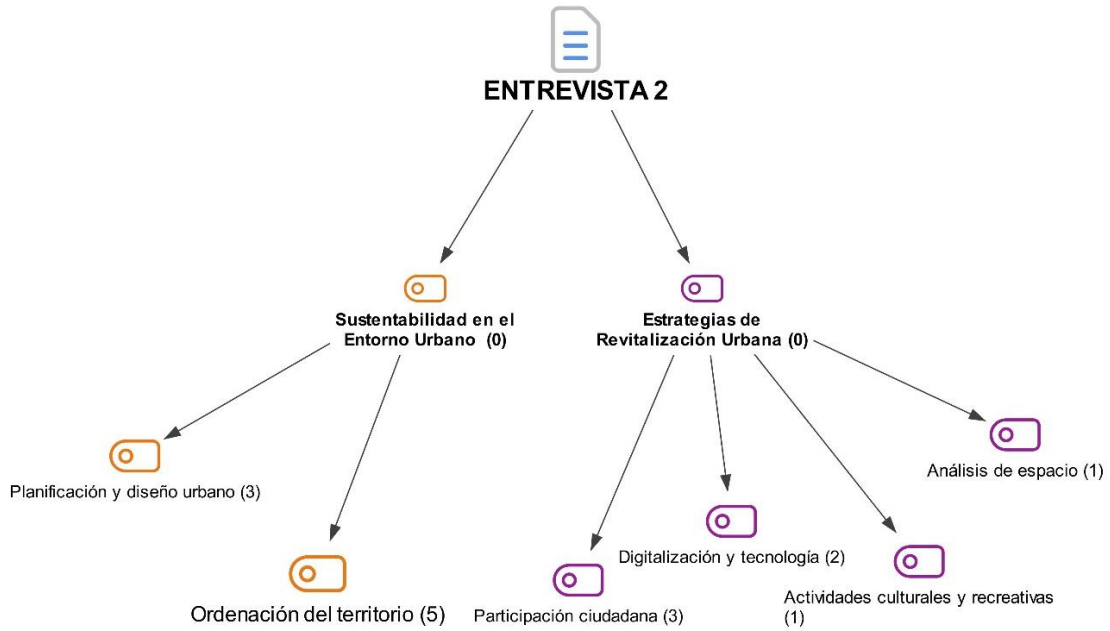
Figura 1. Entrevista 1_ Unidades de significancia



Fuente: Elaboración propia 2024

Dentro de esta figura podemos visualizar significancia identificadas durante el análisis como es sustentabilidad en el entorno urbano y estrategias de revitalización urbana. Esta dentro de esas categorías surge subcategorías como planificación y diseño urbano con una frecuencia de 4 ordenación del territorio con una frecuencia de 4 dentro de la categoría sustentabilidad en el entorno urbano. Las unidades de significancia derivadas del conocimiento que está presente en las contestaciones de los 6 versionantes.

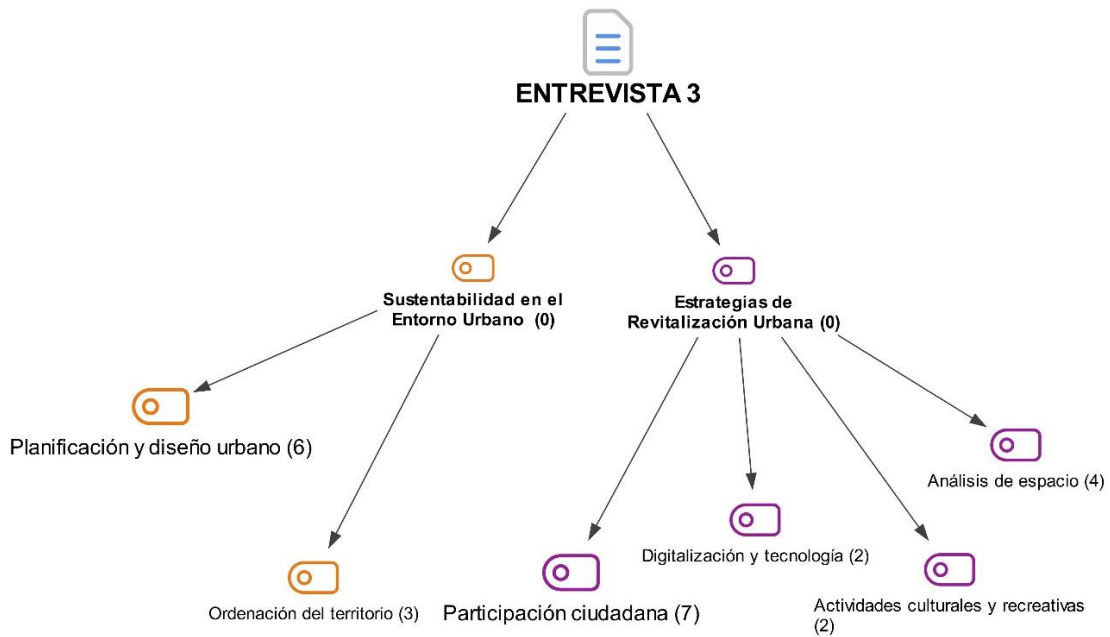
Figura 2. Entrevista 2_ Unidades de significancia



Fuente: Elaboración propia 2024

Se identifican dos categorías principales: sustentabilidad urbana y revitalización urbana. En cuanto a la sustentabilidad urbana, se destacan la planificación urbana y la ordenación del territorio. Respecto a la revitalización urbana, la participación ciudadana es prioritaria, seguida de la digitalización y tecnología. Este análisis muestra las principales áreas de interés y enfoque de los entrevistados en relación con el desarrollo urbano sostenible y la revitalización de las áreas urbanas.

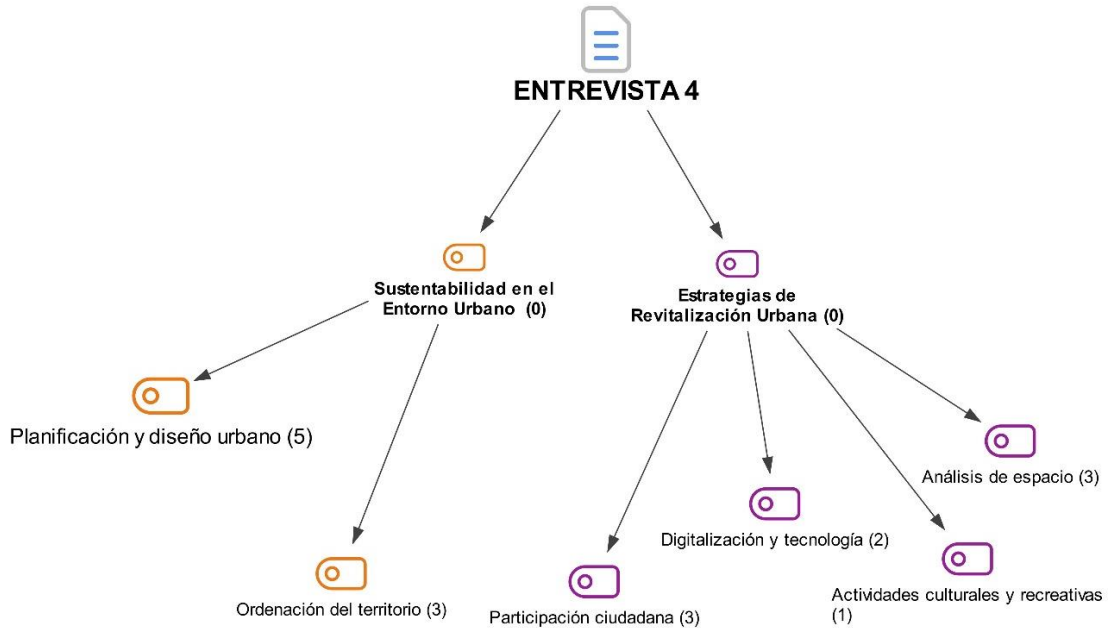
Figura 3. Entrevista 3_ Unidades de significancia



Fuente: Elaboración propia 2024

Al analizar la Entrevista 3, se evidencian dos categorías principales: sustentabilidad urbana y estrategias de revitalización urbana. En relación con la sustentabilidad urbana, destaca la importancia otorgada a la planificación y diseño urbano, seguido por la ordenación del territorio. En cuanto a las estrategias de revitalización urbana, se observa un fuerte énfasis en la digitalización y tecnología, seguida de las actividades culturales y recreativas. La participación ciudadana y el análisis del espacio también emergen como áreas relevantes, aunque con menor incidencia. Este análisis permite comprender las prioridades y enfoques identificados por los entrevistados en relación con el desarrollo urbano sostenible y la revitalización de las áreas urbanas.

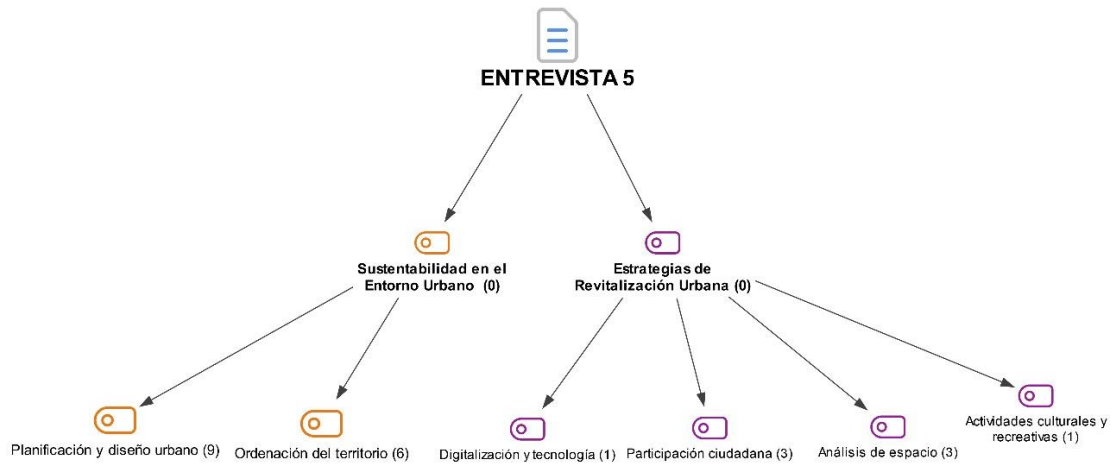
Figura 4. Entrevista 4 _ Unidades de significancia



Fuente: Elaboración propia 2024

Se observa que el interés por la sustentabilidad en el entorno urbano es evidente, con un énfasis en la planificación y diseño urbano mencionado en 5 ocasiones, seguido de la ordenación del territorio mencionado en 3 ocasiones. En cuanto a las estrategias de revitalización urbana, se destaca la participación ciudadana con 3 menciones, seguida por el análisis del espacio y las actividades culturales y recreativas, ambos mencionados en 3 ocasiones cada uno. La digitalización y tecnología, aunque relevante, tiene una menor frecuencia con 2 menciones. Este análisis destaca las áreas prioritarias identificadas por los entrevistados en relación con el desarrollo urbano y la revitalización de las áreas urbanas

Figura 5. Entrevista 5_ Unidades de significancia



Fuente: Elaboración propia 2024

En la Entrevista 5, se destaca un fuerte énfasis en la sustentabilidad en el entorno urbano, con 9 menciones de planificación y diseño urbano y 6 menciones de ordenación del territorio. Esto sugiere una preocupación por aspectos relacionados con el desarrollo urbano sostenible y la gestión adecuada de los recursos. En cuanto a las estrategias de revitalización urbana, la participación ciudadana y el análisis del espacio son mencionados en 3 ocasiones cada uno, lo que indica la importancia otorgada a la implicación de la comunidad y a la comprensión del entorno físico en el proceso de revitalización. Por otro lado, la digitalización y tecnología tienen una frecuencia menor, con solo 1 mención, lo que sugiere que, aunque relevante, puede no ser tan prioritaria como otros aspectos en la agenda de revitalización urbana de los entrevistados. Las actividades culturales y recreativas también tienen una frecuencia baja, con solo 1 mención.

3.2. Análisis hermenéutico

En este estudio, se identificaron dos categorías principales y seis subcategorías relacionadas con los ejes temáticos de los espacios públicos en Latacunga. Las categorías principales son:

Tabla 2. Categorías

Ejes Temáticos	Categorías	Sub categorías
ESPACIOS PÚBLICOS	Sustentabilidad en el Entorno Urbano	Planificación y Diseño Urbano
		Ordenación del Territorio
	Estrategias de Revitalización Urbana	Participación Ciudadana
		Digitalización y tecnología
		Análisis de Espacio
		Actividades Culturales y Recreativas

Elaborado por: Racines V., 2023

Este análisis hermenéutico permitió una comprensión más profunda de las percepciones y experiencias de los versionantes con respecto a la gestión y revitalización, así como la sustentabilidad de los espacios públicos en Latacunga. Primero, se llevó a cabo el análisis hermenéutico para interpretar las respuestas de los versionantes y comprender sus significados en contexto. Posteriormente, se procedió con la extracción y agrupación de las respuestas de los versionantes según las unidades de significancia identificadas en cada categoría y subcategoría. Las respuestas de los versionantes fueron analizadas cualitativamente para determinar la recurrencia de temas y patrones emergentes en relación con los espacios públicos en Latacunga.

3.3. Sustentabilidad en el Entorno Urbano

Se presentan las dos subcategorías, 'Planificación y Diseño Urbano' y 'Ordenación del Territorio', como las categorías principales identificadas en el análisis. Las figuras presentadas reflejan la frecuencia y el análisis realizado específicamente para cada una de las subcategorías encontradas dentro del marco de la Sustentabilidad en el Entorno Urbano.

Figura 6. *Sustentabilidad en el Entorno Urbano*



Elaborado por: Racines V., 2023

Tabla 3. *Frecuencia de Subcategorías para Entorno Urbano*

Categoría	Subcategoría	Frecuencia
Sustentabilidad en el Entorno Urbano	-Planificación y diseño urbano	27
	-Ordenación del territorio	21

Elaborado por: Racines V., 2023

El análisis de los resultados revela la existencia de dos subcategorías principales en el marco de la Sustentabilidad en el Entorno Urbano. La primera, denominada 'Planificación y Diseño Urbano', se destaca con un total de frecuencia 27 identificadas. Este hallazgo sugiere una clara atención hacia la planificación y el diseño de las áreas urbanas, lo que podría indicar una preocupación por el desarrollo urbano sostenible y

la creación de entornos habitables y eficientes. La segunda subcategoría, 'Ordenación del Territorio', muestra un total de frecuencias 21 identificadas. Este resultado resalta la importancia de la organización y distribución territorial en la búsqueda de la sustentabilidad urbana. En conjunto, estos hallazgos proporcionan una visión integral de las áreas prioritarias para la gestión urbana sostenible en el contexto específico de estudio, lo que puede servir de base para la formulación de estrategias y políticas urbanas más efectivas.

3.3.1. Planificación y diseño urbano

1.

"importante definitivamente que los espacios públicos sean intervenidos, como los parques y veredas"

- [Planificación y diseño urbano / ENTREVISTA 1, 4 - 4](#)

2.

"Como municipalidad consideraría que tiene que ser trabajado el tema de los parques que obviamente son espacios de esparcimiento para los ciudadanos laticungueños y que tienen que sentirse en un espacio seguro"

- [Planificación y diseño urbano / ENTREVISTA 1, 6 - 6](#)

3.

"el tema de mejorar y planificar un diseño urbano en la ciudad, donde el proyecto de la movilidad humana sea lo más importante desde las diferentes direcciones municipales,"

- [Planificación y diseño urbano / ENTREVISTA 1, 8 - 8](#)

4.

"desde mi ámbito legislativo sea considerado preparar esta ordenanza para mejorar los espacios públicos que si bien es cierto no consideran el tema de presupuestario porque es un tema independiente, pero si la regularización de los espacios con la ciudadanía laticungueña."

- [Planificación y diseño urbano / ENTREVISTA 1, 15 - 15](#)

5.

"pondría en consideración prioritaria que se realice una planificación y se destine los recursos necesarios para la reestructuración de los parques y jardines de la ciudad, ya que hay algunos que se encuentran en mal estado y la ciudadanía no los puede ocupar."

- [Planificación y diseño urbano / ENTREVISTA 2, 3 - 3](#)

6.

"La alternativa, según mi experiencia, es aplicar la planificación, diseños y proyectos de recuperación de los espacios y áreas verdes."

- Planificación y diseño urbano / ENTREVISTA 2, 8 - 8

7.

"Una vez socializado con los presidentes y vecinos aledaños a sus diferentes parques, se vera la necesidad y los problemas que requiere cada espacio público, para fortalecer y mejorar el diseño arquitectónico"

- Planificación y diseño urbano / ENTREVISTA 2, 9 - 9

8.

"Al recuperar y revitalizar los espacios públicos mediante la planificación y diseño, se promueve un mayor sentido de pertenencia, se fomenta el contacto humano y se crea un entorno más seguro y agradable para los ciudadanos."

- Planificación y diseño urbano / ENTREVISTA 3, 4 - 4

9.

"Es importante que se vaya considerando la recuperación de parques, vías, también las partes urbanas, en su generación total."

- Planificación y diseño urbano / ENTREVISTA 3, 5 - 5

10.

"Entonces aquí estamos con una planificación que debe generarse en la ciudad, y vaya teniendo un crecimiento progresivo en el aspecto urbano y también de los diferentes espacios públicos."

- Planificación y diseño urbano / ENTREVISTA 3, 9 - 9

11.

"Dentro de esta planificación nosotros vamos viendo que ya se ha empezado a hacer la regeneración urbana y decentando lo que es parques y jardines."

- Planificación y diseño urbano / ENTREVISTA 3, 10 - 10

12.

"acorde a los proyectos que se están integrando, conjuntamente con las normativas y las ordenanzas para poder desempeñar mejor control de la planificación de los diseños."

- Planificación y diseño urbano / ENTREVISTA 3, 15 - 15

13.

"Se tiene programado algunas cosas de recuperación, inclusive la limpieza del río Cutuchi, sin embargo, sabemos que estos son proyectos que tienen una inversión grande y más que todo se debe trabajar conjuntamente con otros municipios inmersos"

- Planificación y diseño urbano / ENTREVISTA 3, 17 - 17

14.

"en la Latacunga tenemos varios espacios construidos que han sufrido varios años de abandono y se encuentran en sectores estratégicos de la ciudad, yo pienso que eso se debería priorizar su readecuación."

- [Planificación y diseño urbano / ENTREVISTA 4, 3 - 3](#)

15.

"el problema actual de que mucha de las infraestructuras de las que disponemos son muy antiguas, obsoletas o no han recibido el mantenimiento adecuado las que consideraría planificar para un proyecto para mejorar la ciudad de Latacunga."

- [Planificación y diseño urbano / ENTREVISTA 4, 9 - 9](#)

16.

"identificar y evaluar las necesidades de la infraestructura existente, esto implica realizar un inventario de la construcción antigua para determinar el estado de deterioro y poder planificar."

- [Planificación y diseño urbano / ENTREVISTA 4, 10 - 10](#)

17.

"colaboración estrecha entre la administración municipal y la comunidad para asegurar el cumplimiento y el respeto de las normativas municipales en cada sector, conjuntamente de una buena planificación de las ordenanzas."

- [Planificación y diseño urbano / ENTREVISTA 4, 13 - 13](#)

18.

"Una idea concreta para abordar el problema de la aplicación efectiva de las ordenanzas del territorio con respecto a los espacios públicos podría ser implementar un programa integral de sensibilización y educación ciudadana."

- [Planificación y diseño urbano / ENTREVISTA 4, 14 - 14](#)

19.

"Al igual que las edificaciones construidas necesitan una intervención, los espacios abiertos, plazas, parques, jardines y demás elementos arquitectónicos urbanos abiertos son indispensables de una correcta intervención dentro de la planificación"

- [Planificación y diseño urbano / ENTREVISTA 5, 3 - 3](#)

20.

"Una correcta planificación y diseño urbano que respete y realce el valor histórico y cultural de las plazas, al mismo que mejore su funcionalidad y accesibilidad para los ciudadanos.

"

- [Planificación y diseño urbano / ENTREVISTA 5, 5 - 6](#)

21.

"sabemos que para conectar estos espacios públicos tenemos pasajes, recorridos y espacios que se quedan en el territorio urbano, que se generan dinámicamente"

- Planificación y diseño urbano / ENTREVISTA 5, 7 - 7

22.

"proceso administrativo de ordenación del territorio, es fundamental realizar un exhaustivo diagnóstico y planificación de los proyectos relacionados con la intervención en los espacios públicos."

- Planificación y diseño urbano / ENTREVISTA 5, 10 - 10

23.

"para garantizar la eficacia y la adecuación de las intervenciones es imprescindible incorporar procesos de diseños participativos y colaborativos, esto implica involucrar activamente a los diversos actores y usuarios"

- Planificación y diseño urbano / ENTREVISTA 5, 11 - 11

24.

"no limitarse únicamente a un presupuesto definido, sino buscar la manera de desarrollar un plan integral que permita intervenir en todos estos espacios en diversas escalas y fases."

- Planificación y diseño urbano / ENTREVISTA 5, 12 - 12

25.

"garantizará la consecución de un producto final de mayor calidad y coherencia, al tiempo que optimizará los recursos disponibles en el proceso de planificación y diseño"

- Planificación y diseño urbano / ENTREVISTA 5, 13 - 13

26.

"es fundamental que estas ordenanzas sean actualizadas de forma continua de manera puedan aplicarse de forma efectiva a los diferentes contextos y necesidades de nuestros espacios públicos."

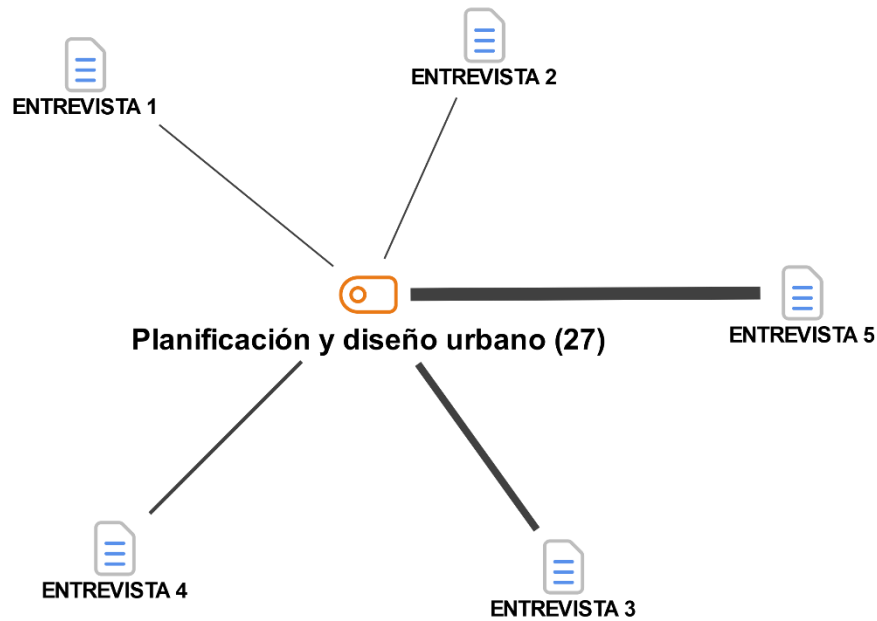
- Planificación y diseño urbano / ENTREVISTA 5, 17 - 17

27.

"En nuestra área administrativa, implementamos estrategias de gestión de temporalidad en el territorio, lo que permite adaptar y relacionar las ordenanzas con cada uno de los objetivos administrativos de la municipalidad."

- Planificación y diseño urbano / ENTREVISTA 5, 19 - 19

Figura 7. *Planificación y diseño urbano*



Elaborado por: Racines V., 2023

Interpretación

Las respuestas proporcionadas por los entrevistados reflejan una preocupación compartida por la planificación y el diseño urbano en la ciudad de Latacunga. Se destaca la importancia de intervenir los espacios públicos, como parques y veredas, para mejorar el entorno urbano y proporcionar áreas seguras y de esparcimiento para los ciudadanos. La necesidad de aplicar la planificación y el diseño urbano se enfatiza como una estrategia para abordar el problema de la infraestructura obsoleta y en mal estado, así como para mejorar la funcionalidad y accesibilidad de los espacios públicos.

Además, se resalta la importancia de la colaboración entre la administración municipal y la comunidad para asegurar el cumplimiento de las normativas y garantizar una planificación efectiva. Se menciona la necesidad de realizar un exhaustivo diagnóstico y planificación de los proyectos relacionados con la intervención en los espacios públicos, así como la importancia de incorporar procesos de diseño participativos y colaborativos para garantizar la adecuación de las intervenciones a las necesidades de

los usuarios. También se hace hincapié en la actualización continua de las ordenanzas municipales y en la implementación de estrategias de gestión de temporalidad en el territorio para adaptar las normativas a los objetivos administrativos de la municipalidad.

Adicionalmente, en relación con el análisis, de la figura ofrece una representación visual de la frecuencia de respuestas de los entrevistados. Observamos que el ancho de la línea en el gráfico indica la frecuencia del código, lo que nos proporciona una idea clara de cómo se distribuyen las respuestas. Este análisis se centra especialmente en la Entrevista 5, ofreciendo una visión detallada de las tendencias en las respuestas proporcionadas por los participantes.

3.3.2. Ordenación del territorio

1.

"sin duda ayuda a mantener una visión Urbana de la Ciudad que refleje un territorio ordenado y que los parques estén en un correcto orden."

- Ordenación del territorio / ENTREVISTA 1, 6 - 6

2.

"Con el tema de las aceras y veredas sería el proyecto más importante de la recuperación de estos espacios públicos, para mejorar así la circulación del peatón."

- Ordenación del territorio / ENTREVISTA 1, 9 - 9

3.

"buena iluminación y cimentación en el piso, sin baches para que definitivamente la ciudad sea segura para el peatón y tengamos un correcto orden al transitar."

- Ordenación del territorio / ENTREVISTA 1, 11 - 11

4.

"Hoy por ejemplo se viene trabajando con la ordenanza de seguridad en los espacios públicos, precisamente para poder mejorar el tema de seguridad de la ordenación del territorio en lo que corresponde al tema de parques y de muchos sitios de comercialización"

- Ordenación del territorio / ENTREVISTA 1, 14 - 14

5.

"es importante poner énfasis en el ordenamiento territorial y en esta nueva gestión del municipio se está diseñando y planificando varios proyectos a recuperar, como son las áreas verdes"

- Ordenación del territorio / ENTREVISTA 2, 4 - 4

6.

"los proyectos que lleva a cabo mi dirección de ordenamiento territorial y así cumplir con las necesidades de los latacungueños es estos espacios abandonados."

- Ordenación del territorio / ENTREVISTA 2, 9 - 9

7.

"como ordenamiento, estamos aplicando y haciendo cumplir las ordenanzas. Para mejorar así el orden y el territorio de la ciudad en los diferentes espacios públicos."

- Ordenación del territorio / ENTREVISTA 2, 11 - 11

8.

"nosotros hacemos la evaluación y chequeo del tema de las ordenanzas, en los diferentes espacios públicos que requieren de un régimen y respectivo orden al aplicar las ordenanzas en el territorio."

- Ordenación del territorio / ENTREVISTA 2, 12 - 12

9.

"hacemos respetar las ordenanzas. Nosotros nos ponen por escrito, nos preguntan sobre el tema de ordenanzas, sobre el tema de leyes. Y nosotros contestamos en base a lo que dice la normativa."

- Ordenación del territorio / ENTREVISTA 2, 13 - 13

10.

"Dentro de lo que es recuperación de los espacios públicos, es fundamental desde la perspectiva ciudadana ya que estos espacios son vitales para promover la interacción social, el bienestar comunitario y la calidad de vida urbana."

- Ordenación del territorio / ENTREVISTA 3, 3 - 3

11.

"los servicios higiénicos de diferentes sectores de nuestra ciudad, han dado un cambio de imagen al recuperar esos espacios y que se han ido dando otro tratamiento y mantenimientos."

- Ordenación del territorio / ENTREVISTA 3, 11 - 11

12.

"sin embargo sigue el crecimiento de las ciudades sin una correcta ordenación de sus territorios."

- Ordenación del territorio / ENTREVISTA 3, 18 - 18

13.

"Son edificaciones existentes que podrían determinarse como espacios públicos apropiados y estéticos, para dar el correcto uso y sobre todo para dar un buen servicio a la ciudadanía."

- Ordenación del territorio / ENTREVISTA 4, 11 - 11

14.

"El municipio actualmente como institución tiene muchos problemas con la aplicación de ordenanzas de control, la aplicación efectiva de las ordenanzas del territorio con respecto a los espacios públicos requiere de una combinación de medidas de seguridad"

- Ordenación del territorio / ENTREVISTA 4, 13 - 13

15.

"Este programa se enfocaría en concientizar a los ciudadanos sobre la importancia del cumplimiento de las ordenanzas y el uso adecuado del espacio público."

- Ordenación del territorio / ENTREVISTA 4, 15 - 15

16.

"necesitan no solamente una intervención nueva, sino realmente un mantenimiento del espacio público para que siga funcionando y tenga su correcto funcionamiento en el territorio y sea funcional para la ciudadanía."

- Ordenación del territorio / ENTREVISTA 5, 4 - 4

17.

"Esto podría incluir la renovación de pavimentos, la instalación de mobiliario urbano adecuado y la mejora de la iluminación y la vegetación."

- Ordenación del territorio / ENTREVISTA 5, 6 - 6

18.

"esto implica involucrar activamente a los diversos actores y usuarios en la elaboración del diseño de cada uno de los espacios que se pretende intervenir."

- Ordenación del territorio / ENTREVISTA 5, 11 - 11

19.

"las necesidades inmediatas como las futuras asegurando así la sostenibilidad y la eficacia a largo plazo de las intervenciones en los espacios públicos."

- Ordenación del territorio / ENTREVISTA 5, 13 - 13

20.

"las ordenanzas del territorio con respecto a los espacios públicos son una herramienta valiosa, para guiar nuestras acciones y reducir el tiempo necesario para analizar y definir propuestas."

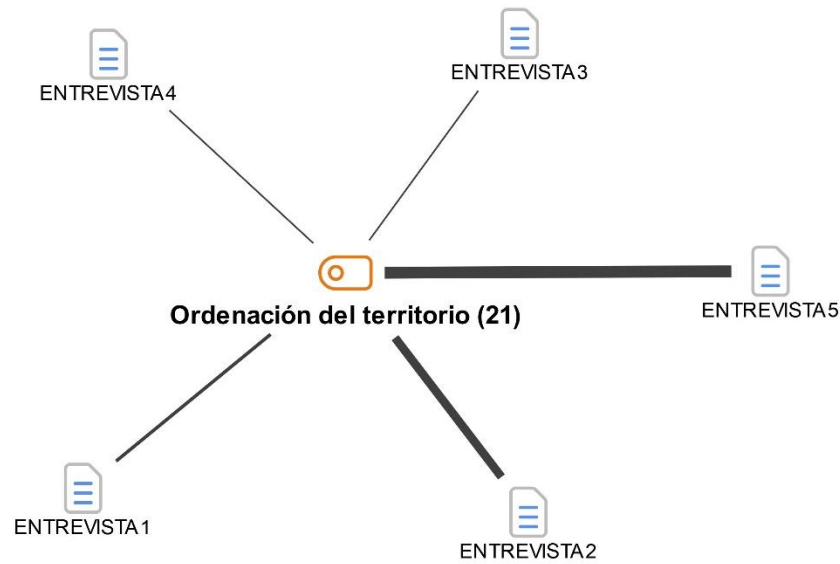
- Ordenación del territorio / ENTREVISTA 5, 15 - 15

21.

"las ordenanzas actuales no están completamente adaptadas a las características específicas de cada territorio o de las distintas tipologías de los espacios públicos."

- Ordenación del territorio / ENTREVISTA 5, 16 - 16

Figura 8. Ordenación del territorio



Elaborado por: Racines V., 2023

Interpretación

Se resalta la importancia de mantener una visión urbana que refleje un territorio ordenado, con parques en buen estado y adecuada iluminación, lo que contribuye a la seguridad y el bienestar de los ciudadanos. Además, se menciona la aplicación y cumplimiento de las ordenanzas municipales como una estrategia para mejorar el orden y el territorio de la ciudad en los diferentes espacios públicos. Se reconoce la necesidad de una correcta planificación y diseño urbano que respete el valor histórico y cultural de los espacios públicos, al tiempo que mejore su funcionalidad y accesibilidad para los ciudadanos.

Se destaca la importancia de involucrar activamente a la comunidad en la elaboración del diseño de los espacios públicos a intervenir, así como de garantizar la sostenibilidad y eficacia a largo plazo de las intervenciones.

Sin embargo, se señala que existen desafíos en la aplicación efectiva de las ordenanzas del territorio, especialmente en lo que respecta a la adaptación de estas normativas a las características específicas de cada territorio y a las distintas tipologías de los

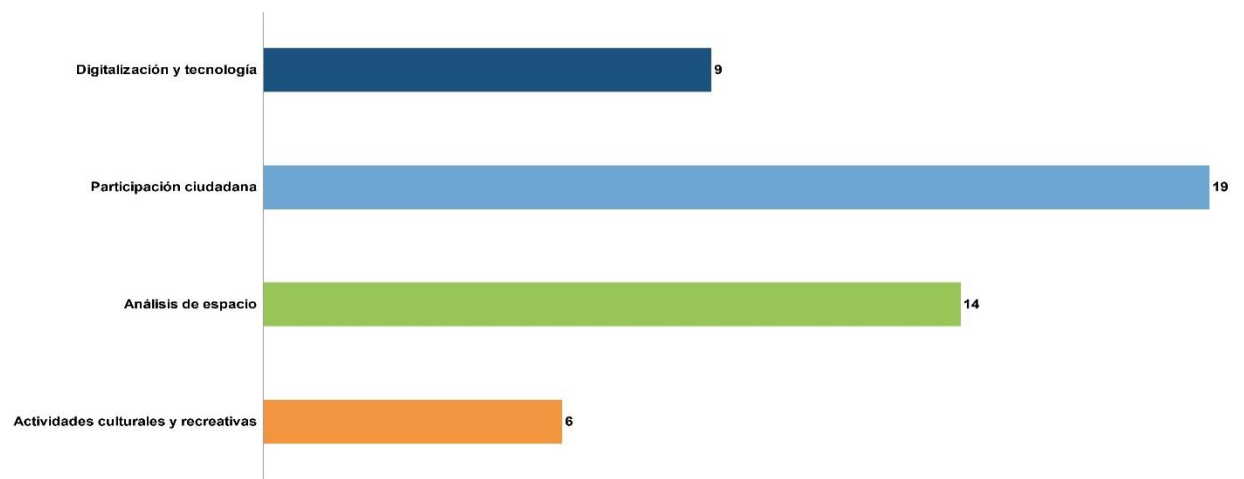
espacios públicos. Las respuestas reflejan la necesidad de una gestión eficaz del ordenamiento del territorio que promueva un desarrollo urbano sostenible, garantice la seguridad y el bienestar de los ciudadanos, y asegure el adecuado uso y mantenimiento de los espacios públicos en la ciudad de Latacunga.

El ancho de línea de la figura la frecuencia del código utilizado por los participantes. Según este análisis, la Entrevista 2 presenta líneas gruesas en la categoría de Ordenación del Territorio, y la Entrevista 5 presenta una línea aún más gruesa. Esto indica una mayor frecuencia de respuestas relacionadas con este tema en estas entrevistas específicas, lo que proporciona una idea clara de cómo se distribuyen las respuestas en relación con la ordenación del territorio en el contexto de estudio.

3.4. Estrategias de Revitalización Urbana

En el análisis exhaustivo de los datos, se destacan dos aspectos fundamentales en el ámbito de la Sustentabilidad en el Entorno Urbano. Se trata de las categorías principales: 'Planificación y Diseño Urbano' y 'Ordenación del Territorio'. Es importante resaltar que estos dos elementos constituyen la base del análisis, y los gráficos presentados a continuación representan la frecuencia y el análisis específico realizado para cada una de estas subcategorías identificadas.

Figura 9. *Estrategias de Revitalización Urbana*



Elaborado por: Racines V., 2023

Tabla 4. *Frecuencia de subcategorías Revitalización Urbana*

Categoría	Subcategoría	Área
Estrategias de Revitalización Urbana	- Digitalización y tecnología	9
	- Participación ciudadana	19
	- Análisis de espacio	14
	- Actividades culturales y recreativas	6

Elaborado por: Racines V., 2023

Para explorar la dinámica de la Sustentabilidad en el Entorno Urbano, se examinaron detenidamente los datos, lo que permitió identificar dos aspectos principales. En primer lugar, la categoría de 'Planificación y Diseño Urbano' sobresale con un total de 27 áreas identificadas. Esta observación sugiere un enfoque notable en la planificación y el diseño de los espacios urbanos, indicando así un interés significativo en el desarrollo sostenible de las ciudades y la creación de entornos urbanos habitables y eficientes. Por otro lado, la segunda categoría, conocida como 'Ordenación del Territorio', se presenta con un total de 21 áreas identificadas. Este descubrimiento resalta la importancia de la organización y la distribución territorial para promover la sustentabilidad urbana. Estos resultados ofrecen una visión integral de las áreas prioritarias para la gestión urbana sostenible, lo que puede ser fundamental para orientar políticas y estrategias urbanas efectivas en el contexto específico de estudio.

3.4.1. Digitalización y tecnología

1.

"se tiene que trabajar ya como municipio digitalizado, para poder ya dar esa perspectiva de mejorar el servicio y que la administración tenga un servicio de calidad, eficiencia, transparencia y rapidez."

• Digitalización y tecnología / ENTREVISTA 1, 17 - 17

2.

"recuperación del espacio público en los sectores yo creo que si vamos enfocados a la necesidad en el tema administrativo el momento en que llegemos a una digitalización va hacer todo mucho más rápido, con agilidad"

• Digitalización y tecnología / ENTREVISTA 1, 18 - 18

3.

"En lo referente a las contestaciones tratamos de no demorarnos mucho. Pero sí son trámites que se demoran, para lo cual se está implementando un sistema tecnológico donde se pueda observar y dar el debido seguimiento a las solicitudes que ingresa la ciudadanía."

• Digitalización y tecnología / ENTREVISTA 2, 16 - 16

4.

"Esta implementación permite la agilización de ciertos trámites de la municipalidad con sistemas de digitalización, para mejorar así la atención"

- Digitalización y tecnología / ENTREVISTA 2, 17 - 17

5.

"mediante la aplicación de encuestas, a través de redes sociales sus quejas y necesidades. Lo que nos ayuda a tener una visión más amplia de la problemática que sufren los espacios públicos."

- Digitalización y tecnología / ENTREVISTA 3, 20 - 20

6.

"procurando la eficiencia en el servicio de atención con aplicaciones tecnológicas que permiten tener un mejor acercamiento."

- Digitalización y tecnología / ENTREVISTA 3, 22 - 22

7.

"una política importante sería tener una matriz de proyectos tipo, para poder agilizar la elaboración de presupuestos referenciales, y perfiles de los proyectos que son más solicitados"

- Digitalización y tecnología / ENTREVISTA 4, 18 - 18

8.

"este mecanismo se podría agilizar esos procesos en la parte que nos corresponden, en el de diseño y construcción, para que después se pase a la asignación de presupuestos."

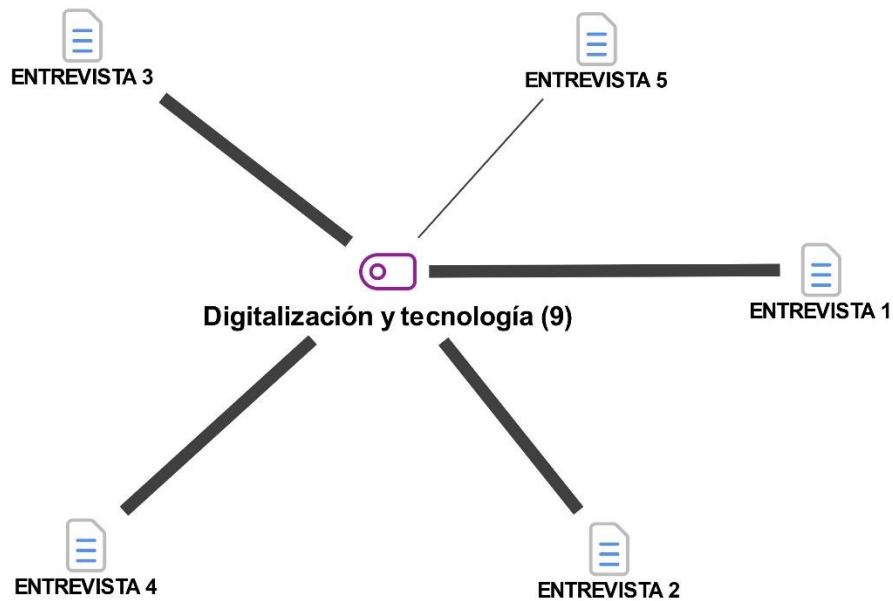
- Digitalización y tecnología / ENTREVISTA 4, 19 - 19

9.

"Dentro de los productos que hemos realizado son fichas de factibilidad las cuales nos permiten hacer un diagnóstico exprés breve de las solicitudes de los usuarios y que se consideran factibles para darles un proceso"

- Digitalización y tecnología / ENTREVISTA 5, 21 - 21

Figura 10. *Digitalización y tecnología*



Elaborado por: Racines V., 2023

Interpretación

Es importante esta sección de la digitalización y la tecnología como herramientas clave para mejorar la eficiencia y calidad del servicio en la administración municipal de Latacunga. Se menciona la necesidad de implementar sistemas tecnológicos que agilicen los trámites y procesos administrativos, permitiendo un seguimiento adecuado de las solicitudes ciudadanas y reduciendo los tiempos de espera.

Además, se resalta el uso de aplicaciones tecnológicas para recopilar información sobre las necesidades y quejas de la ciudadanía, lo que contribuye a tener una visión más amplia de la problemática que afecta a los espacios públicos y facilita la toma de decisiones. Se propone la creación de una matriz de proyectos tipo que agilice la elaboración de presupuestos referenciales y perfiles de proyectos, lo que podría mejorar la planificación y ejecución de iniciativas municipales.

El ancho de línea de la figura la frecuencia del código utilizado por los participantes. La subcategoría de digitalización y tecnología presenta un ancho de línea significativo

en todas las entrevistas, excepto la Entrevista 5. Esto indica una mayor frecuencia de respuestas relacionadas con este tema en las entrevistas 1, 2, 3 y 4, lo que indica que la digitalización y la tecnología son importantes en el estudio.

3.4.2. Participación ciudadana

1.

"sino porque deberíamos pensar en desconcentrar y descentralizar nuestras oficinas para que de todos los sectores de la ciudad de Latacunga tengo la posibilidad de mejorar sus trámites."

- Participación ciudadana / ENTREVISTA 1, 19 - 19

2.

"también poner más énfasis en la recolección de la basura y educar a la ciudadanía para que en escuelas y colegios e instituciones no se vuelvan lugares de desechos."

- Participación ciudadana / ENTREVISTA 1, 21 - 21

3.

"Trabajar en un sistema mancomunado con el mismo ciudadano, con la gente del sector y apropiarnos de nuestros entornos como ciudadanos"

- Participación ciudadana / ENTREVISTA 1, 26 - 26

4.

"la recuperación de los espacios públicos de los sectores, es de importancia la participación ciudadana socializando con los presidentes de los barrios aledaños a los parques"

- Participación ciudadana / ENTREVISTA 2, 18 - 18

5.

"La opinión ciudadana siempre será valedera para consolidar un inventario que permita gestionar proyectos a tratar; para de ahí, informar al señor alcalde qué es lo que necesita dicho sector"

- Participación ciudadana / ENTREVISTA 2, 21 - 21

6.

"Involucrar a la comunidad en la recuperación y gestión de espacios públicos, identificando líderes comunitarios y grupos de interés, organizar reuniones participativas para recoger ideas y propuestas."

- Participación ciudadana / ENTREVISTA 2, 23 - 23

7.

"un aspecto que hay que destacar de esta nueva administración es que se está generando un cambio social y también, inclusive, la relación que se tiene con la comunidad,"

- Participación ciudadana / ENTREVISTA 3, 20 - 20

8.

"Las autoridades están acercándose a cada uno de los sectores, de los barrios y ahí directamente se van viendo las necesidades de cada uno de ellos."

- Participación ciudadana / ENTREVISTA 3, 21 - 21

9.

"las quejas de sus problemas en el sector mediante la socialización y acercamiento con la comunidad."

- Participación ciudadana / ENTREVISTA 3, 21 - 21

10.

"en nuestra administración, que es el municipio junto a la comunidad, procurando la eficiencia en el servicio de atención"

- Participación ciudadana / ENTREVISTA 3, 22 - 22

11.

"Hay que concientizar a la ciudadanía para trabajar y ayuden a cuidar los espacios públicos, ya que muchos de ellos se van deteriorando, dejando huellas de suciedad, y contaminando todo"

- Participación ciudadana / ENTREVISTA 3, 24 - 24

12.

"la falta de concientización, haciendo cambios en las normativas, en las ordenanzas para poder, inclusive, sancionar al ciudadano"

- Participación ciudadana / ENTREVISTA 3, 26 - 26

13.

"es importante dar el adecuado mantenimiento, ese cuidado de todos los espacios públicos, en todo el sector, proponiendo mingas barriales y fomentar la participación ciudadana."

- Participación ciudadana / ENTREVISTA 3, 31 - 31

14.

"realizamos proyectos públicos, obras construidas y que le pertenecen al municipio para atender las necesidades ciudadanas que previamente se investigaron a través del acercamiento con el representante del sector de cada espacio público."

- Participación ciudadana / ENTREVISTA 4, 17 - 17

15.

"Es importante, o como un paso previo a la elaboración del proyecto, es tener un plan de gestión muy socializado con la gente que va a participar"

- Participación ciudadana / ENTREVISTA 4, 22 - 22

16.

"pensaría que es importante crear planes de concientización de la ciudadanía, y mostrarle las formas de cómo apropiarse y cómo cuidar los proyectos existentes que tenemos en el cantón."

- Participación ciudadana / ENTREVISTA 4, 26 - 26

17.

"los proyectos que ya tienen un presupuesto y son parte de la planificación de los proyectos que se van a desarrollar, se realizan lo que son procesos de diagnóstico llamados ante proyectos, con socializaciones con cada solicitante para cubrir sus necesidades"

- Participación ciudadana / ENTREVISTA 5, 22 - 22

18.

"La participación activa de la ciudadanía debe ser dinámica, por ejemplo, la recolección de basura, cuidar los muebles urbanos como los basureros, las luminarias etc"

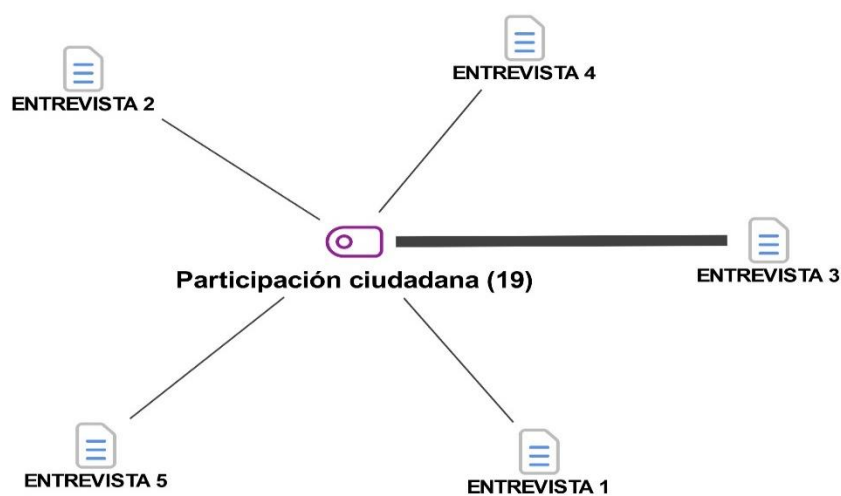
- Participación ciudadana / ENTREVISTA 5, 27 - 27

19.

"es indispensable que estos proyectos, tanto arquitectónicos como de gestión, estén manejados a través de programas de educación continua, tanto para la ciudadanía como para las personas que son responsables de estos proyectos."

- Participación ciudadana / ENTREVISTA 5, 31 – 31}

Figura 11. *Participación ciudadana*



Elaborado por: Racines V., 2023

Interpretación

Las respuestas de los entrevistados subrayan la importancia de la participación ciudadana en la gestión municipal de Latacunga. Se destaca la necesidad de establecer un diálogo constante entre las autoridades municipales y la comunidad, donde se escuchen y atiendan las necesidades, preocupaciones y sugerencias de los ciudadanos. Se menciona la importancia de involucrar a la comunidad en la recuperación y gestión de espacios públicos, identificando líderes comunitarios y organizando reuniones participativas para recoger ideas y propuestas. Esto sugiere un enfoque participativo en la toma de decisiones municipales, donde se valoran las opiniones de los residentes locales.

Además, se hace hincapié en la necesidad de concientizar a la ciudadanía sobre la importancia de cuidar los espacios públicos y cumplir con las normativas municipales. Se sugiere la implementación de programas de educación continua tanto para la ciudadanía como para los responsables de los proyectos municipales, lo que podría contribuir a una mejor comprensión y apoyo de las iniciativas municipales por parte de la comunidad. Debe existir una participación ciudadana activa y dinámica en la planificación, ejecución y mantenimiento de proyectos municipales, con el objetivo de mejorar la calidad de vida de los residentes de Latacunga y promover un mayor sentido de pertenencia y responsabilidad hacia los espacios públicos de la ciudad.

Al analizar la figura, se nota que el grosor de la línea refleja la frecuencia de uso del código por parte de los participantes. Se destaca que en la Entrevista 3, específicamente en la subcategoría de Participación Ciudadana, se aprecia una línea considerablemente más gruesa. Esto indica una mayor frecuencia de respuestas relacionadas con la participación ciudadana en esta entrevista en comparación con las demás. Este hallazgo resalta la importancia y el enfoque dado a la participación ciudadana en la Entrevista 3 dentro del contexto de estudio.

3.4.3. Análisis de espacio

1.

"Los factores más importantes para mejorar sería el alumbrado público, sería una alternativa de reocupación de los espacios públicos el realizar convenios con la Empresa eléctrica para la iluminación"

- Análisis de espacio / ENTREVISTA 1, 21 - 21

2.

"factor importante es el tema de mantenimiento de las plantas y en todo lo que corresponde al tema Ambiental porque también se necesita que estén mantenidos todos estos espacios públicos hablando del tema de los parques."

- Análisis de espacio / ENTREVISTA 1, 22 - 22

3.

"El tema de seguridad con nuestros agentes de control, permitirá que la ciudad se active nuevamente y se vuelvan espacios recuperados para realizar distintas actividades en la ciudad."

- Análisis de espacio / ENTREVISTA 1, 25 - 25

4.

"La socialización de los planos de gestión de los proyectos, para mejorar el espacio público, sí se debería optar como departamento de proyectos organizarnos y hacer inspecciones al sitio y revisar cómo está el tema de los espacios verdes, de los espacios públicos"

- Análisis de espacio / ENTREVISTA 2, 20 - 20

5.

"La sensación de seguridad es fundamental para que las personas se sientan cómodas y disfruten del espacio público, esto implica medidas como iluminación adecuada, presencia policial, cámaras de vigilancia y diseño urbano que minimice puntos ciegos y ocultos."

- Análisis de espacio / ENTREVISTA 3, 24 - 24

6.

"acciones permanentes de control, y cuidado de los mismos en cada uno de los espacios públicos analizando que se encuentran descuidados, sin iluminación y seguridad."

- Análisis de espacio / ENTREVISTA 3, 25 - 25

7.

"Es necesario ir haciendo un inventario de nuestros espacios públicos, que están a cargo de la municipalidad para hacer un trabajo integrado."

- Análisis de espacio / ENTREVISTA 3, 28 - 28

8.

"es importante dar el adecuado mantenimiento, ese cuidado de todos los espacios públicos, en todo el sector, proponiendo mingas barriales"

- [Análisis de espacio / ENTREVISTA 3, 31 - 31](#)

9.

"si elaboramos y construimos proyectos de los cuales no tenemos un plan para gestionar después caen en el olvido, en el abandono, y no se aprovechan de todo su potencial."

- [Análisis de espacio / ENTREVISTA 4, 21 - 21](#)

10.

"un gran problema que tenemos ahora es que se elaboran proyectos, se construyen, y ya con el proyecto construido recién se empieza a buscar las formas de aprovecharlo."

- [Análisis de espacio / ENTREVISTA 4, 23 - 23](#)

11.

"La alternativa de incrementar la seguridad fortaleciendo la presencia de los agentes de control en todas las áreas con problemáticas de abandono, identificar intereses y necesidades de la comunidad"

- [Análisis de espacio / ENTREVISTA 4, 25 - 25](#)

12.

"La socialización de los planos de gestión de los proyectos dentro de los factores arquitectónicos principales, consideramos que hemos aprendido que son la función, la estética y la seguridad en los elementos constructivos en general."

- [Análisis de espacio / ENTREVISTA 5, 24 - 24](#)

13.

"es importante ir relacionando otras líneas de las otras instituciones que son la iluminación, las redes eléctricas, la necesidad de una correcta rotulación de los espacios públicos."

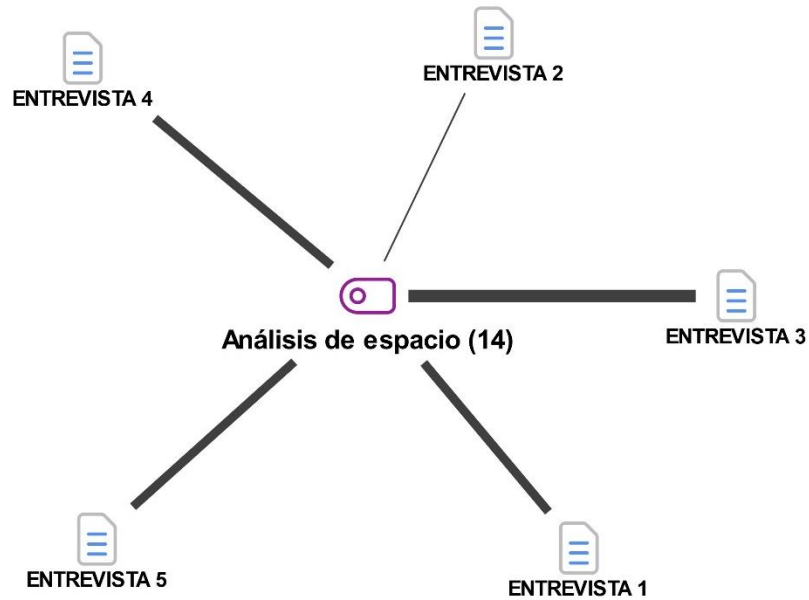
- [Análisis de espacio / ENTREVISTA 5, 26 - 26](#)

14.

"una de las estrategias o soluciones, es indispensable realizar convenios interinstitucionales para que los espacios públicos que se encuentran abandonados puedan ser intervenidos por la municipalidad dentro de un plan integral."

- [Análisis de espacio / ENTREVISTA 5, 29 - 29](#)

Figura 12. *Análisis de espacio*



Elaborado por: Racines V., 2023

Interpretación

Se deben analizar diversos aspectos relacionados con los espacios públicos para mejorar su calidad y utilidad para la comunidad. Se mencionan varios factores clave que contribuyen a este análisis. Se destaca la necesidad de una iluminación adecuada y la presencia de agentes de control para mejorar la sensación de seguridad en los espacios públicos. Esto puede incluir la realización de convenios con empresas eléctricas y el fortalecimiento de la presencia policial. Además, se enfatiza la importancia de mantener adecuadamente las plantas y considerar aspectos ambientales en el mantenimiento de los espacios públicos, especialmente en parques y áreas verdes.

Se sugiere la necesidad de realizar inspecciones en el sitio y revisar los planos de gestión de proyectos para mejorar el espacio público. Además, se destaca la importancia de socializar estos planes con la comunidad para asegurar su participación e involucramiento. También se señala el problema de construir proyectos sin un plan claro para su gestión posterior, lo que puede llevar al abandono y subutilización de los

mismos. Se destaca la importancia de planificar el uso y la gestión de los proyectos desde su concepción.

Finalmente, se propone la realización de convenios interinstitucionales para intervenir los espacios públicos abandonados dentro de un plan integral, lo que sugiere la necesidad de coordinación entre diferentes entidades para abordar eficazmente los problemas relacionados con los espacios públicos.

El grosor de las líneas en el análisis de la figura refleja la frecuencia del código utilizado por los participantes. En la Entrevista 3, específicamente en la subcategoría de Análisis de Espacio, se observa un grosor de línea notablemente mayor, sugiriendo una mayor incidencia de respuestas relacionadas con este tema en esa entrevista en particular. Esto destaca la importancia dada al análisis de espacio en la Entrevista 3 dentro del contexto de estudio. Las variaciones podrían atribuirse a diferentes niveles de énfasis otorgados por los participantes a esta temática en cada entrevista.

3.4.4. *Actividades culturales y recreativas*

1.

"Es imperante la necesidad de mantener en óptimas condiciones el tema de la iluminación de los espacios públicos, con los convenios realizados y en conjunto con la empresa eléctrica, se pretende impulsar las actividades en la ciudad y se vuelvan espacios recreativos y culturales"

- [Actividades culturales y recreativas / ENTREVISTA 1, 24 - 24](#)

2.

"es desarrollar actividades que fomenten la creatividad, el arte, música, etc., proponiendo llamar la atención ciudadana mediante eventos y programas que permitan a los ciudadanos empoderarse de sus espacios de manera activa y positiva."

- [Actividades culturales y recreativas / ENTREVISTA 2, 24 - 24](#)

3.

"en esta nueva administración estamos haciendo un trabajo que se llama el "Barrio Bonito", con el propósito de fomentar las actividades de esparcimiento tanto para los niños y jóvenes, de esta manera los vecinos de los barrios se sientan beneficiados y mejore su calidad de vida."

- [Actividades culturales y recreativas / ENTREVISTA 3, 30 – 30](#)

4.

"más participativo y trabajando conjuntamente con la ciudad, haciendo que se apropien de estos sectores, con la ayuda en ampliar esos espacios públicos para darle usos correctos generando actividades deportivas y recreativas."

- Actividades culturales y recreativas / ENTREVISTA 3, 32 - 32

5.

"seleccionar actividades adecuadas y garantizar la accesibilidad y seguridad de los eventos en los espacios públicos."

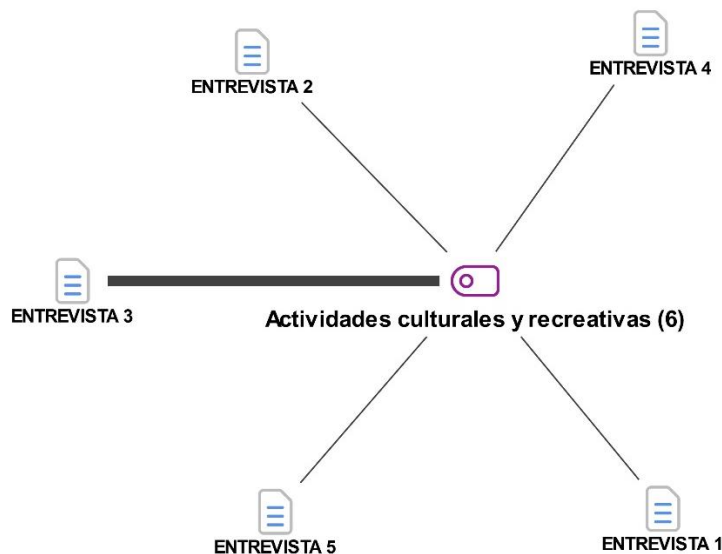
- Actividades culturales y recreativas / ENTREVISTA 4, 25 - 25

6.

"considerar los temas financieros y económicos que permitan impulsar nuevos emprendimientos locales o actividades de recreación para la ciudadanía, con ello se garantizaría el buen uso y el empoderamiento del espacio público."

- Actividades culturales y recreativas / ENTREVISTA 5, 30 - 30

Figura 13. *Actividades culturales y recreativas*



Elaborado por: Racines V., 2023

Interpretación

La importancia de promover actividades culturales y recreativas en los espacios públicos se destaca por los versionantes como una forma de mejorar la calidad de vida

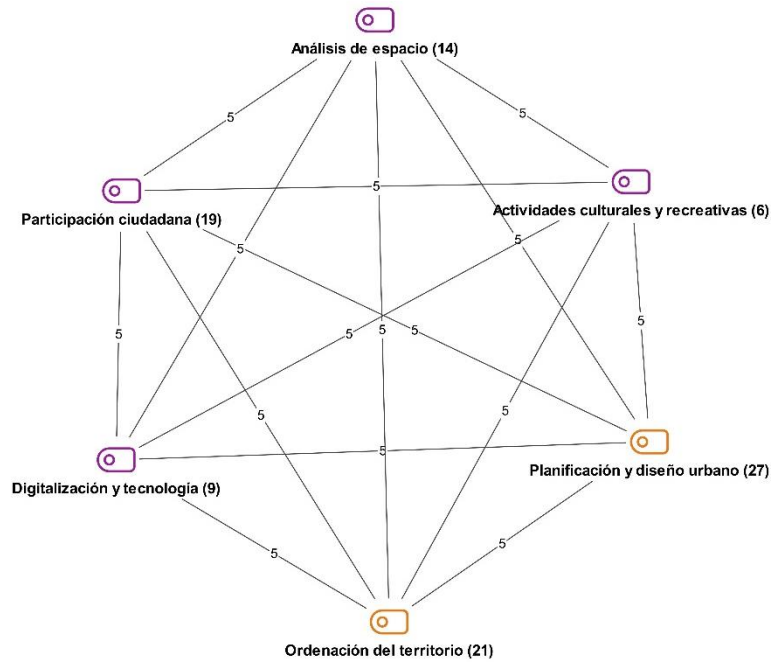
de los ciudadanos y fomentar su participación activa en la comunidad. Se mencionan varias estrategias y acciones para lograr este objetivo. Se resalta la necesidad de mantener una iluminación adecuada en los espacios públicos, lo que puede lograrse a través de convenios con empresas eléctricas. Una iluminación adecuada no solo mejora la seguridad, sino que también permite el desarrollo de actividades recreativas y culturales durante la noche.

Además, se propone desarrollar actividades que estimulen la creatividad, el arte y la música para llamar la atención de la ciudadanía. Estas actividades pueden incluir eventos y programas que permitan a los ciudadanos participar de manera activa en la vida cultural de la comunidad. Se menciona un programa específico llamado "Barrio Bonito" que tiene como objetivo fomentar actividades de esparcimiento para niños y jóvenes en los barrios. Este programa busca involucrar a los vecinos en actividades recreativas que mejoren su calidad de vida y fortalezcan el sentido de comunidad.

También se propone trabajar de manera participativa con la comunidad para ampliar los espacios públicos y brindarles usos adecuados, como la organización de actividades deportivas y recreativas. Esto busca involucrar a los ciudadanos en la mejora y el uso activo de los espacios públicos. Se destaca la importancia de seleccionar actividades apropiadas y garantizar la accesibilidad y seguridad de los eventos culturales y recreativos que se realicen en los espacios públicos. Esto asegura que todos los ciudadanos puedan disfrutar de estas actividades de manera segura y equitativa.

Específicamente en la subcategoría de Actividades Culturales y Recreativas, se presenta un grosor de línea significativo. La atención dada a este tema en la Entrevista 3 podría deberse a factores específicos, como la relevancia cultural local o las experiencias compartidas por los participantes en esa comunidad en particular.

Figura 14. *Pentágono de frecuencias totales*



Elaborado por: Racines V., 2023

El análisis de las frecuencias totales de las subcategorías en las entrevistas refleja una diversidad de enfoques y preocupaciones en el estudio del entorno urbano. Se destaca, principalmente, la importancia atribuida a la Planificación y Diseño Urbano, con un mayor número de menciones, seguida de cerca por la Ordenación del Territorio. Esto sugiere un énfasis significativo en la configuración física y la organización territorial de las áreas urbanas.

Por otro lado, la Participación Ciudadana y el Análisis de Espacio también emergen como áreas de interés, con un número considerable de menciones. Esto indica una preocupación por involucrar a la comunidad en las decisiones urbanas y por comprender mejor la calidad y uso de los espacios públicos.

En contraste, la Digitalización y Tecnología, así como las Actividades Culturales y Recreativas, reciben menos atención en términos de menciones. Esto podría sugerir una menor prioridad o énfasis dado a estas áreas específicas en el contexto de estudio.

En resumen, el análisis triangulado subraya la importancia de abordar múltiples dimensiones del entorno urbano, desde la planificación física y la gestión del territorio hasta la participación comunitaria y el uso de la tecnología, para lograr un desarrollo urbano sostenible y equitativo.

DISCUSIÓN

La discusión que se presenta a continuación establece una relación entre los hallazgos obtenidos en las entrevistas realizadas y el marco teórico previamente revisado. La literatura consultada abarca una amplia gama de enfoques teóricos y prácticos relacionados con la gestión urbana, la participación ciudadana y el desarrollo de políticas públicas. Al analizar la interacción entre los resultados de las entrevistas y la bibliografía académica, se puede obtener una visión más completa de la situación actual en Latacunga y se pueden identificar posibles áreas de mejora en las prácticas de gestión urbana y participación ciudadana, así como en la planificación de políticas municipales.

Los estudios previos, como el de García (2019) y Huaroto (2018), resaltan la importancia de la recuperación de espacios públicos para el desarrollo urbano y sustentable, así como la necesidad de considerar aspectos socio-culturales y ambientales en el proceso. Estos hallazgos teóricos proporcionan un fundamento sólido para comprender los desafíos y oportunidades asociados con la revitalización de espacios públicos.

Sin embargo, al contrastar estos hallazgos con los resultados de las entrevistas realizadas, es posible identificar discrepancias entre las percepciones teóricas y la realidad práctica. Por ejemplo, mientras que los estudios previos enfatizan la importancia de la arquitectura y las dimensiones espaciales adecuadas en la recuperación de espacios públicos, las respuestas de los encuestados podrían revelar que otros factores, como la seguridad, la limpieza o la accesibilidad, son igualmente relevantes o incluso más prioritarios para la comunidad.

Además, los estudios teóricos suelen sugerir metodologías cualitativas para comprender las necesidades y preferencias de la comunidad en relación con los espacios públicos. Sin embargo, al contrastar estas sugerencias con los resultados de las encuestas, es posible que se identifiquen diferencias en la efectividad de diferentes enfoques metodológicos. Por ejemplo, podría descubrirse que las encuestas

cuantitativas proporcionan una visión más completa y representativa de las opiniones de la comunidad que las entrevistas en profundidad.

Otro aspecto importante a considerar es la relación entre los hallazgos teóricos y la realidad específica del contexto local, como se destaca en el estudio de Villavicencio (2021) sobre los espacios públicos en el Cantón Latacunga. Al contrastar estos hallazgos con los resultados de las encuestas realizadas en esa área específica, es posible identificar cómo las características únicas del entorno local influyen en la percepción y la experiencia de la comunidad con respecto a los espacios públicos.

Los estudios teóricos, como los de Tapia (2021) y Borja (2018), ofrecen definiciones claras y detalladas sobre el espacio público, resaltando su naturaleza jurídica, su función social y su importancia para la vida urbana. Sin embargo, al contrastar estos conceptos con las respuestas de las encuestas, es posible identificar cómo la percepción y el uso de los espacios públicos pueden variar entre la teoría y la práctica. Por ejemplo, mientras que la teoría destaca la importancia de la accesibilidad y la diversidad de actividades en los espacios públicos, las encuestas podrían revelar que ciertos grupos de personas enfrentan barreras de acceso o que las actividades disponibles no satisfacen plenamente sus necesidades.

La sección del marco teórico sobre la Recuperación de Espacios Públicos subraya la importancia de las intervenciones públicas para mejorar tanto la calidad como la seguridad de estos espacios. También destaca cómo estas intervenciones pueden prevenir el delito y fortalecer el tejido social. Cuando se comparan estos conceptos con los resultados de las entrevistas, se puede evaluar el impacto de las estrategias de recuperación aplicadas hasta el momento y detectar áreas donde se requiere mayor atención. Por ejemplo, al analizar las encuestas, es posible verificar si las iniciativas de recuperación han mejorado la percepción de seguridad entre los habitantes y si han fomentado una mayor interacción social en los espacios públicos revitalizados.

Otro aspecto importante a considerar es la relación entre la participación ciudadana y la recuperación de espacios públicos, como se menciona en la sección sobre Alternativas de Recuperación de Espacios Públicos. Los estudios teóricos destacan la

importancia de involucrar a la comunidad en el proceso de toma de decisiones para garantizar que los proyectos de recuperación sean aceptados y exitosos. Al contrastar estos enfoques con los resultados de las encuestas, es posible evaluar el nivel de participación ciudadana en los proyectos de recuperación existentes y su impacto en la percepción y el uso de los espacios públicos por parte de la comunidad local.

Descripción de los espacios a intervenir para su recuperación

Se revela una imagen completa de las áreas que requieren intervención y revitalización. La diversidad de lugares urbanos representados en el collage, como plazas, pasajes y calles, sugiere un potencial para la creación de entornos más vibrantes y acogedores para la comunidad. Sin embargo, algunos de estos lugares muestran signos de deterioro, abandono o falta de uso, lo que resalta la necesidad de evaluar a fondo su estado físico.

El diagnóstico de los espacios públicos en Latacunga se centró en identificar áreas que requieren intervención urgente debido al deterioro, abandono o falta de uso. Entre los principales espacios identificados para recuperación se encuentra la Plaza San Sebastián, un lugar emblemático de la ciudad con una historia rica pero que actualmente presenta problemas de mantenimiento y seguridad. Esta plaza es significativa no solo por su valor histórico, sino también porque conecta con el sector El Calvario a través de graderíos que muestran signos de desgaste y requieren rehabilitación para garantizar su uso seguro.

La ciudad de Latacunga alberga una amplia gama de espacios públicos, que van desde edificaciones emblemáticas hasta plazoletas, parques, aceras y vías principales. Estos lugares no solo son parte del paisaje urbano, sino que también constituyen puntos de encuentro y actividades para la comunidad. Desde las históricas plazas hasta las transitadas calles, cada espacio contribuye de manera única a la vida urbana y al tejido social de la ciudad. Es esencial reconocer esta diversidad y extensión de espacios públicos al abordar los desafíos de su recuperación y revitalización.

La problemática identificada permite un diagnóstico amplio del estado de los espacios públicos en la ciudad de Latacunga, abarcando una variedad de áreas urbanas,

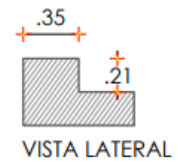

edificaciones, plazoletas, parques, aceras y vías que, en conjunto, conforman el tejido urbano de la ciudad. Esta identificación detallada se logró mediante entrevistas con funcionarios y miembros de la comunidad, lo que proporcionó una comprensión más profunda de las necesidades y preocupaciones locales respecto a los espacios públicos.

Fichas de Observación

Para abordar la recuperación de los espacios públicos en Latacunga, se ha realizado un exhaustivo trabajo de campo, utilizando el programa Photoshop y fotografías detalladas para documentar el estado actual de diversos lugares. Desde la experticia en arquitectura, se han creado cuatro fichas de observación para examinar minuciosamente cada sitio y establecer los pasos necesarios para su recuperación. Estas fichas, basadas en análisis visuales y evaluaciones técnicas, reflejan el nivel de deterioro, los problemas estructurales, la accesibilidad y otros aspectos críticos que afectan la calidad y funcionalidad de estos espacios públicos. En el siguiente apartado, se presentan estas fichas, cada una con un enfoque específico, para identificar las oportunidades de mejora y las recomendaciones necesarias para revitalizar y transformar estos lugares en entornos seguros, accesibles y vibrantes para la comunidad.

FICHA N°1 Escalinatas “Isla Genovesa”					
Provincia:	Cotopaxi	Cantón:	Latacunga	Parroquia:	“Juan Montalvo”
				Pasaje entre:	Calle Napo y Oriente
Urbana	x	Rural		Elaborado por	Victoria Racines
ESCALONES					
# de escalones	106	# de descansos	15	Material:	Cemento
Dimensiones					


Ancho:	3.75m	Huella:	35cm	Ch.:	21cm
---------------	-------	----------------	------	-------------	------



ESTADO FISICO

Área	Grieta	Deformación	Humedad	Erosión
Gradas	x	x	x	x
Descanso		x		x





LUMINARIA

Oxidación estructura			Pintura mantenimiento		Intensidad Luz		
Baja	Media	Alta	Si	No	Baja	Media	Alta
	x			x		x	




DRENAJE				MOBILIARIO						ACCESIBILIDAD			
Si	x	No		Tacho		Banca		Otro		Rampa		Barandilla	
Basura en rejilla				Si	No	Si	No	Si	No	Si	No	Si	No
Si	x	No			x		x		x		x		x


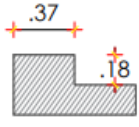


ENTORNO

Intervención Artística			Tratamiento Muros		Higiene	
Nula	Media	Alta	Si	No	Si	No
x				x		x



FRECUENCIA DE USO			SEGURIDAD			
Baja	Media	Alta	Cámara			
	x		Si		No	x

FICHA N°2 Escalinatas “El Mirador”					
Provincia:	Cotopaxi	Cantón:	Latacunga	Parroquia:	“Juan Montalvo”
				Pasaje entre:	Calle Napo y Oriente
Urbana	x	Rural		Elaborado por	Victoria Racines
ESCALONES					
# de escalones	72	# de descansos	5	Material:	Cemento
Dimensión					
Ancho:	3.60m	Huella:	0.37cm	Ch.:	0.18cm
					
VISTA SUPERIOR VISTA LATERAL					
ESTADO FISICO					
Área	Grieta	Deformación	Humedad	Erosión	
Gradas	x	x		x	
Descanso	x	x		x	
Barandal		x		x	





LUMINARIA

Oxidación estructura			Pintura mantenimiento		Intensidad Luz		
Baja	Media	Alta	Si	No	Baja	Media	Alta
	x			x		x	




DRENAJE				MOBILIARIO			ACCESIBILIDAD				
Si		No	x	Tacho	Banca	Otro	Rampa		Barandilla		
Basura en rejilla				Si	No	Si	No	Si	No	Si	No

Si		No			x		x		x		x		x
													
ENTORNO													
Intervención Artística						Tratamiento Muros			Higiene				
Nula		Media		Alta		Si	No		Si		No		
		x				x			x				
													
<p>Observación: Hay unas jardineras a los lados de las gradas que no dan valor al paisaje ya que no han sido intervenidas</p>													
FRECUENCIA DE USO							SEGURIDAD						

Baja	Media	Alta	Cámara			
	x		Si		No	x

FICHA N°3 Escalinatas “General Maldonado”						
Provincia:	Cotopaxi	Cantón:	Latacunga	Parroquia:	“Juan Montalvo”	
				Calles:	Calle Napo y Gral. Maldonado	
Urbana	x	Rural		Elaborado por	Victoria Racines	
ESCALONES						
# de escalones	84	# de descansos	4	Material:	Revestimiento gradas piedra pishilata	
Dimensión						
Ancho:	3.50m	Huella:	38cm	Contrahuella:	18cm	
ESTADO FISICO						
Área	Grieta	Deformación	Humedad	Erosión		
Gradas		x		x		
Descanso				x		



LUMINARIA

Oxidación estructura			Pintura mantenimiento		Intensidad Luz		
Baja	Media	Alta	Si	No	Baja	Media	Alta
	x			x		x	



DRENAJE				MOBILIARIO			ACCESIBILIDAD				
Si		No	x	Tacho	Banca	Otro	Rampa		Barandilla		
Basura en rejilla				Si	No	Si	No	Si	No	Si	No

Si		No			x		x		x		x	x	
----	--	----	--	--	---	--	---	--	---	--	---	---	--



Observación: La barandilla en la mitad, debe considerarse cuando el ancho del escalón sobrepasa los 2.20m

ENTORNO

Intervención Artística			Tratamiento Muros		Higiene	
Nula	Media	Alta	Si	No	Si	No
		x		x		x



FRECUENCIA DE USO			SEGURIDAD			
Baja	Media	Alta	Cámara			
	x		Si		No	x





FICHA N°4 Escalinatas “San Sebastián”					
Provincia:	Cotopaxi	Cantón:	Latacunga	Parroquia:	“San Sebastián”
				Pasaje :	Av. Oriente y Josefa Calixto
Urbana	x	Rural		Elaborado por	Victoria Racines
ESCALONES					
# de escalones	113	# de descansos	8	Material:	Revestimiento gradas baldosa roja
Dimensiones					
Ancho:	9.90m	Huella:	30cm	Ch.:	20cm
ESTADO FISICO					
Área	Grieta	Deformación	Humedad	Erosión	Suciedad
Gradas		x	x		

Descanso	x	x		x	x
Batería 1		x	x	x	
Batería 2		x	x	x	



LUMINARIA

Oxidación estructura	Pintura mantenimiento	Intensidad Luz
-----------------------------	------------------------------	-----------------------

Baja	Media	Alta	Si	No	Baja	Media	Alta	
		x		x		x		
								
DRENAJE			MOBILIARIO			ACCESIBILIDAD		
Si	x	No	Tacho	Banca	Otro	Rampa	Barandilla	
Basura u obstrucción en rejilla			Si	No	Si	No	Si	No
Si		No	x		x		x	
								
ENTORNO								
Intervención Artística				Tratamiento Muros		Higiene		
Nula	Media	Alta	Si	No	Si	No		
	x			x		x		




FRECUENCIA DE USO			SEGURIDAD			
Baja	Media	Alta	Cámara			
		x	Si		No	x

Como se pudo observar en las fichas de observación existe una cantidad de malformaciones en los espacios públicos vistos en la ficha de observación lo que nos permite un diagnóstico de las condiciones en las que se encuentran las escalinatas donde a diario transcurren la ciudadanía.

La importancia de la recuperación de la Plaza San Sebastián se refleja en el número de personas que se beneficiarían con su revitalización. El cantón Latacunga, con una población total de 125.651 habitantes, tiene una proporción significativa de su población viviendo en la parroquia urbana de San Sebastián. Según los datos demográficos disponibles, el sector urbano de Latacunga alberga más de 60,000

habitantes, muchos de los cuales utilizan la Plaza San Sebastián para actividades recreativas, comerciales y comunitarias. La recuperación de este espacio, por lo tanto, tiene un impacto directo en una gran parte de la población.

Tabla 5. *Población Urbana Latacunga*

Cantón	Parroquia	Población
	Latacunga	125.651
	11 de noviembre	3.233
	Aláquez	7.958
	Belisario Quevedo	7.301
	Guaytacama	15.158
 Latacunga	Joseguango Bajo	2.469
	Mulaló	9.101
	Poaló	4.960
	San Juan de Pastocalle	14.884
	Tanicuchí	15.509
	Toacazo	11.037

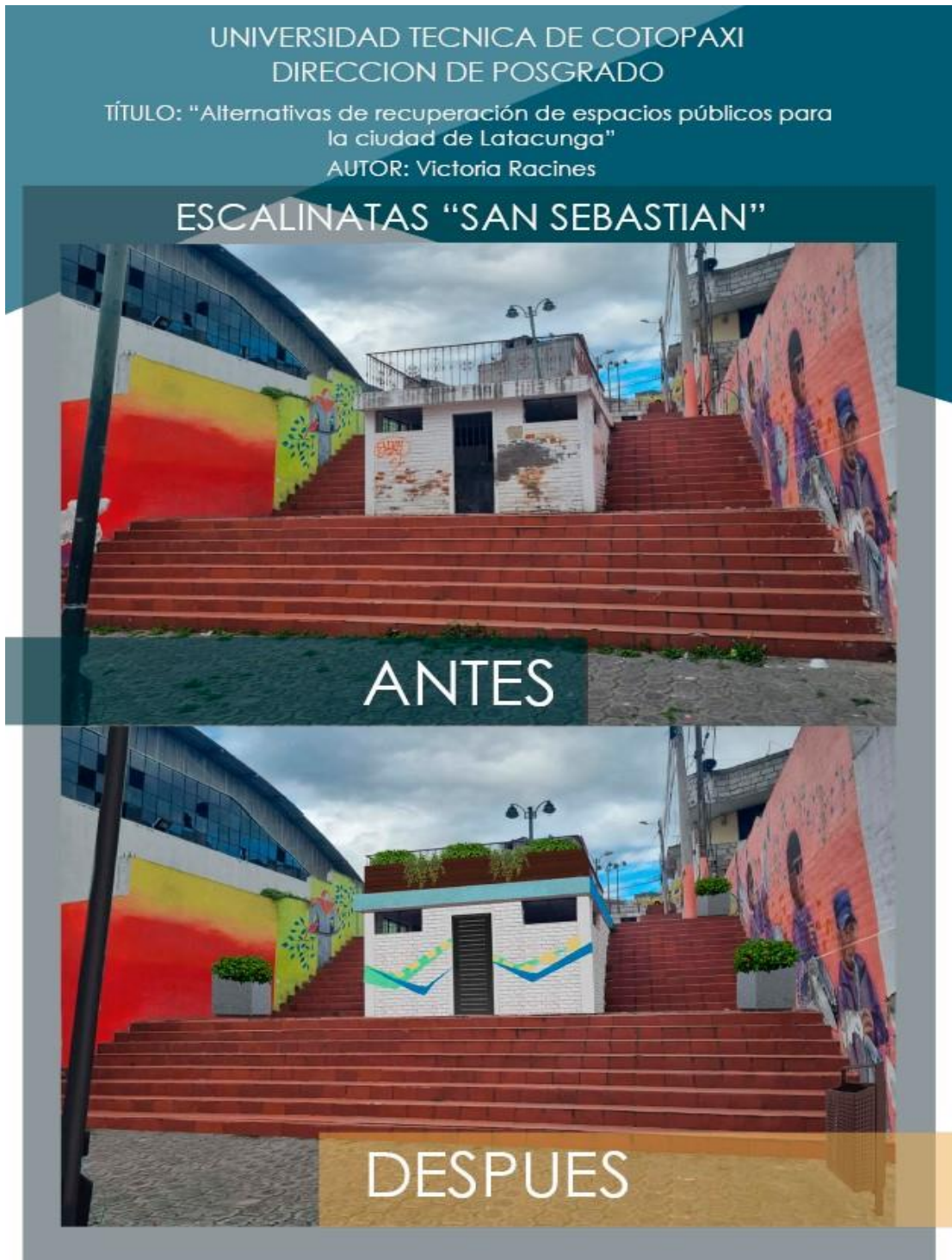
Elaborado por: Wikipedia, 2024

El diagnóstico no solo abarca el estado físico de los espacios, sino también el uso actual y potencial de estas áreas. La Plaza San Sebastián es un ejemplo clave donde se llevaron a cabo entrevistas con funcionarios municipales que destacaron la importancia de este espacio para la comunidad. El proyecto de recuperación incluye la mejora de los graderíos, la iluminación y la accesibilidad, lo que permitirá reactivar esta zona como un punto de encuentro seguro y vibrante. Este enfoque integral refleja la necesidad de conectar las necesidades de la comunidad con acciones concretas para mejorar los espacios públicos en Latacunga.

Los conceptos desarrollados por autores como Tapia (2021) y Borja (2018) han permitido obtener una comprensión más profunda de los factores clave que afectan la calidad y funcionalidad de los espacios públicos, como la iluminación, la accesibilidad y la seguridad. Al comparar estas ideas teóricas con los resultados de las encuestas, se pueden identificar áreas que podrían requerir mejoras físicas en los espacios públicos de Latacunga.

Por ejemplo, la importancia de la iluminación para la seguridad en los espacios públicos ha sido destacada por varios expertos (Castro y Egea, 2018). Basándose en estos principios teóricos, es necesario verificar si existen áreas en Latacunga donde la iluminación es insuficiente. De manera similar, si el diseño inclusivo es fundamental para garantizar que todas las personas tengan acceso a estos espacios (Vidal Vidales y Martínez Rivera, 2012), se debe evaluar la accesibilidad para personas con discapacidades. Para mejorar la calidad de vida de los ciudadanos de Latacunga, se pueden combinar estos métodos teóricos con los datos recopilados para obtener una comprensión de las áreas que requieren intervención.

Figura 15. Imagen ilustrativa de recuperación de espacios públicos _ 1



Elaborado por: Racines V., 2023

Figura 16. Imagen ilustrativa de recuperación de espacios públicos _ 2



Elaborado por: Racines V., 2023

Figura 17. *Imagen ilustrativa de recuperación de espacios públicos _ 3*



Elaborado por: Racines V., 2023

CONCLUSIONES Y RECOMENDACIONES

Conclusiones:

El estudio ha facilitado una comprensión profunda de los conceptos teóricos relacionados con las alternativas de recuperación de espacios públicos en la ciudad de Latacunga. A través de una revisión exhaustiva de la literatura especializada, se ha logrado identificar principios esenciales y enfoques innovadores que podrían orientar los esfuerzos de revitalización urbana en el contexto local.

Mediante la realización de entrevistas con funcionarios y miembros de la comunidad, se ha podido determinar de manera precisa los espacios públicos en Latacunga que demandan intervención y revitalización. Esta fase investigativa ha proporcionado una visión integral de las necesidades y preocupaciones de los residentes, permitiendo priorizar eficientemente las acciones a emprender en el futuro.

A través de un análisis exhaustivo de las condiciones físicas de los espacios públicos identificados, se ha logrado diagnosticar su estado actual. Este proceso ha generado información valiosa sobre aspectos críticos que requieren atención inmediata, tales como el mantenimiento, la seguridad y la accesibilidad, sentando así las bases para la planificación e implementación de intervenciones efectivas de recuperación urbana en Latacunga.

Recomendaciones:

Se sugiere diseñar e implementar estrategias de intervención que integren los conocimientos teóricos adquiridos con los hallazgos prácticos obtenidos a través de las entrevistas y el diagnóstico de las condiciones físicas de los espacios públicos. Estas estrategias deben contemplar acciones específicas para abordar los problemas identificados, priorizando la creación de entornos urbanos más inclusivos, seguros y estéticamente atractivos.

Es crucial que la comunidad se involucre activamente en el proceso de recuperación de espacios públicos. Se recomienda establecer mecanismos efectivos de participación que involucren a los residentes en la identificación de necesidades, la toma de decisiones y la implementación de proyectos, asegurando una mayor legitimidad y sostenibilidad de las iniciativas de revitalización urbana.

Dada la complejidad y la multidimensionalidad de los desafíos asociados a la recuperación de espacios públicos, se aconseja establecer alianzas estratégicas entre el gobierno local, organizaciones no gubernamentales, instituciones académicas y el sector privado. Estas alianzas pueden contribuir significativamente a la movilización de recursos, la generación de capacidades técnicas y la coordinación de esfuerzos, maximizando así el impacto y la eficacia de las acciones emprendidas.

BIBLIOGRAFIA

- Barber, R. (2020). Prácticas de diseño para espacios públicos. Editorial Diseño Urbano. p. 65.
- Bellet, P. (2019). Nuevas tendencias en planificación urbana. Ediciones Iberia.
- Birche, M. (2020). Innovaciones en planificación urbana. Editorial Progreso Urbano.
- Bogdan, R. C., & Biklen, S. K. (2020). *Qualitative research for education: An introduction to theories and methods* (4th ed.). Allyn & Bacon.
- Boisier, S. (2021). Planificación urbana y desarrollo sostenible. Editorial Ciudad Verde.
- Borja, J. (2018). El espacio público y la ciudad: Un análisis desde la perspectiva urbana. *Revista Espacios Urbanos*, 15(3), 123-145.
- Castro, G., & Egea, C. (2018). *Espacios públicos en decadencia, recuperación y desarrollo sustentable*. Urbanismo Contemporáneo Press.
- Díaz, M. (2018). Recuperación de espacios públicos: Estrategias de intervención. Editorial Lumina.
- Encinas, M. (2019). Recuperación de espacios públicos en entornos urbanos. *Revista de Arquitectura y Urbanismo*, 27(4), 67-89.
- GAD Municipal de Latacunga. (2021). Informe de gestión anual 2020. GAD Municipal de Latacunga.
- García, A. (2018). Diseño Estratégico de Espacios Públicos en Ciudades. Ediciones Urbanas.
- García, A. B. (2020). Desarrollo urbano y calidad de vida en entornos urbanos. *Revista de Estudios Urbanos*, 15(2), 35-50.
- García, L. (2019). Recuperación de espacios públicos. *Editorial Urbana*, 12(2), 45-60.
- Garriz, L., & Schroeder, M. (2017). El espacio público y su impacto social. Ediciones Antares.


- Gilda Castro Reyes, C., y Carmen Egea Jiménez. (2018). Espacios Públicos y Desarrollo Sustentable: Un Enfoque Sociocultural. Ediciones Sostenibles.
- Gilda Castro Reyes, C., y Carmen Egea Jiménez. (2018). La Importancia de la Inclusión Social en la Sustentabilidad a Través de los Espacios Públicos. Ediciones Sostenibles.
- Gobierno del Estado de Nuevo León. (2020). Sustentabilidad y Espacios Públicos: Implicaciones para el Crecimiento Económico. Ediciones Sostenibles.
- Gobierno del Estado de Nuevo León. (2021). Plan de desarrollo sostenible 2021-2030. Gobierno del Estado de Nuevo León.
- Gómez, J. (2020). Desarrollo urbano sostenible: Retos y perspectivas. Editorial Alfa.
- González, A. (2019). Sostenibilidad en la Recuperación de Espacios Públicos Urbanos. Ediciones Ecológicas.
- Hernández, R., Fernández, C., & Baptista, P. (2018). *Metodología de la investigación* (3ª ed.). McGraw-Hill.
- Huaroto, A. (2018). Recuperación de espacios públicos: Calidad espacial. *Revista Espacios y Cultura*, 10(2), 33-45.
- Huaroto, R. (2018). Arquitectura y Espacios Públicos: Su Influencia en la Ciudadanía. Latacunga Publishing
- Katayama, T. (2017). El diseño urbano en el siglo XXI. Editorial Meridian.
- López, M., & Martínez, A. (2019). Estudios sobre espacios públicos y participación ciudadana. Editorial Beta.
- Low, J., y Smith, A. (2018). Crisis de Espacios Públicos en América Latina: El Caso de las Plazas. Editorial Urbano.
- Martínez, E. (2018). Planificación Urbana Sustentable: Conceptos y Enfoques. Editorial Sostenibilidad.

- Martínez, E. F. (2021). Abandoned Spaces and Urban Degradation: Exploring the Link. *Urban Renewal Quarterly*, 45(3), 54-70.
- Pérez, R. (2020). *Recuperación de Espacios Públicos en Ciudades Modernas*. Editorial Imaginaria.
- Pérez, R. M. (2019). Revitalización de espacios históricos y su impacto en la identidad urbana. *Patrimonio y Desarrollo*, 10(1), 65-80.
- Quecedo, R., & Castaño, S. (2022). *Gestión de espacios públicos: Enfoques innovadores*. Ediciones Global.
- Rangel, J. (2022). Metodología para la recuperación de espacios públicos. *Revista Espacios Urbanos*, 18(3), 78-92.
- Rodríguez, A. (2018). Participación Ciudadana en Proyectos de Recuperación de Espacios Urbanos. *Revista de Estudios Urbanos*, 21(3), 145-160.
- Sánchez, J. (2021). *Desarrollo urbano sostenible: Retos y oportunidades*. Editorial Gamma.
- Scheaffer, R. L., Mendenhall III, W., & Lyman, O. A. (2018). *Elementos de muestreo* (4ª ed.). Cengage Learning.
- Smith, J. C., Johnson, M. R., y Martinez, E. S. (2019). The Role of Public Spaces in Enhancing Community Well-Being. *Journal of Urban Studies*, 28(4), 123-140.
- Smith, J., y Johnson, M. (2019). *Accesibilidad Universal en Espacios Públicos: Diseño e Implementación*. Editorial Urbis.
- Smith, J., y Johnson, M. (2021). Diseño Sostenible en la Recuperación de Espacios Públicos Urbanos. *Revista de Desarrollo Sustentable*, 10(2), 45-58.
- Tapia, C. (2021). El espacio público: Concepto y dimensiones. *Revista de Estudios Urbanos*, 20(1), 99-113.

- Vara-Horna, A. (2021). *Desde la idea hasta la sustentación: Siete pasos para una tesis exitosa*. Instituto de Investigación de la Facultad de Ciencias Administrativas y Recursos Humanos, Universidad de San Martín de Porres.
- Vidal, A. C., & Martínez, J. C. (2021). *Recuperación de espacios públicos y desarrollo urbano*. Editorial Urbana.
- Villavicencio, N. (2021). *Los Espacios Públicos en el Gobierno Autónomo Descentralizado (GAD) Municipal de Latacunga: Características y Contribuciones*. Editorial Municipalidad de Latacunga.

APÉNDICES

Apéndice A: Diagnostico de los Espacios Físicos

<p>Ficha de Observación:</p> <p>Fecha de Observación: [Fecha]</p> <p>Observador: [Nombre del Observador]</p> <p>Información General del Sector:</p> <ol style="list-style-type: none">1. Nombre del Sector: _____2. Ubicación Geográfica: _____3. Tamaño del Sector (en hectáreas): _____4. Población Estimada del Sector: _____ <p>Características del Entorno Urbano:</p> <ol style="list-style-type: none">5. Calles y Vías de Acceso: (Especificar estado de conservación, señalización, iluminación, etc.)<ul style="list-style-type: none">• Calle 1: _____• Calle 2: _____• ...6. Presencia de Áreas Verdes: (Especificar cantidad, tamaño y estado de conservación de parques, plazas, jardines, etc.)<ul style="list-style-type: none">• Parque 1: _____• Plaza 2: _____• ... <p>Observación de Infraestructuras:</p>	 <p>UNIVERSIDAD TÉCNICA DE COTOPAXI</p>
--	--

7. **Estado de las Edificaciones:** (Describir el estado general de las viviendas y otros edificios)

- Viviendas en buen estado: _____
- Viviendas en mal estado: _____
- ...

8. **Servicios Públicos:** (Especificar disponibilidad y calidad de servicios como agua potable, electricidad, alcantarillado, etc.)

- Agua potable: _____
- Electricidad: _____
- ...

Observación de la Comunidad:

9. **Interacción Comunitaria:** (Observar la interacción entre los residentes, actividades grupales, eventos comunitarios, etc.)

- Comunidad activa: _____
- Eventos comunitarios: _____
- ...

10. **Necesidades Comunitarias:** (Identificar posibles necesidades o áreas de mejora según la observación)

- Necesidades identificadas: _____
- Propuestas de mejora: _____

	1	ENTREVISTA 1
	2	1.- Para la perspectiva ciudadana es importante recuperar los espacios públicos de la ciudad a su criterio? ¿Cuáles considera que son los espacios que requieren intervención prioritaria en los diferentes sectores de la Latacunga y por qué?
	3	Bueno muy buenas tardes agradecer por este espacio de entrevistas, yo creo que es importante conocer desde la perspectiva de autoridad, que es lo que se pretende hacer y cuáles son las perspectivas de ciudad.
..Planificación y diseño urbano	4	Es importante definitivamente que los espacios públicos sean intervenidos, como los parques y veredas ya que es importante la movilidad humana para las personas con discapacidad y de la tercera edad.
	5	En cambio, con los jóvenes y niños no tendríamos ninguna complicación en este aspecto para trasladarse de un lugar a otro, y creo que es la parte más importante en las intersecciones de las veredas.
..Planificación y diseño urbano	6	Como municipalidad consideraría que tiene que ser trabajado el tema de los parques que obviamente son espacios de esparcimiento para los ciudadanos latacungueños y que tienen que sentirse en un espacio seguro, esto sin duda ayuda a mantener una visión Urbana de la Ciudad que refleje un territorio ordenado y que los parques estén en un correcto orden.
..Ordenación del territorio	7	2. Según su experiencia, ¿Qué alternativas de planificación considera usted son las más adecuadas y que se proponen desde su gestión, para lograr el éxito de la recuperación de los espacios públicos?
..Planificación y diseño urbano	8	Vuelvo a insistir, en el tema de mejorar y planificar un diseño urbano en la ciudad, donde el proyecto de la movilidad humana sea lo más importante desde las diferentes direcciones municipales, como son ordenamiento territorial y desde mi gestión como autoridad.
..Ordenación del territorio	9	Con el tema de las aceras y veredas sería el proyecto más importante de la recuperación de estos espacios públicos, para mejorar así la circulación del peatón.
	10	Con respecto a los parques, mientras no exista esta posibilidad de tener buenas aceras en los espacios públicos, no se van a poder recuperar.
..Ordenación del territorio	11	Con una buena iluminación y cimentación en el piso, sin baches para que definitivamente la ciudad sea segura para el peaton y tengamos un correcto orden al transitar.
	12	3. 3. Considera usted que se está aplicando de manera efectiva las ordenanzas del territorio con respecto a los espacios públicos? Qué estrategias se utilizan, desde su área administrativa, para poner en marcha dichas ordenanzas?
	13	Yo como autoridad con Vicealcaldesa sí considero que es importante las ordenanzas con respecto a la ordenación del territorio, hace algún tiempo se aprobó la ordenanza de espacios públicos.